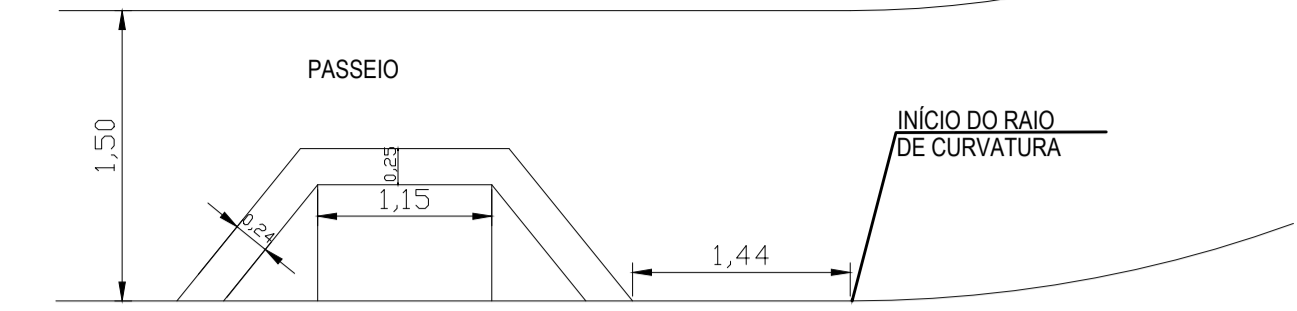
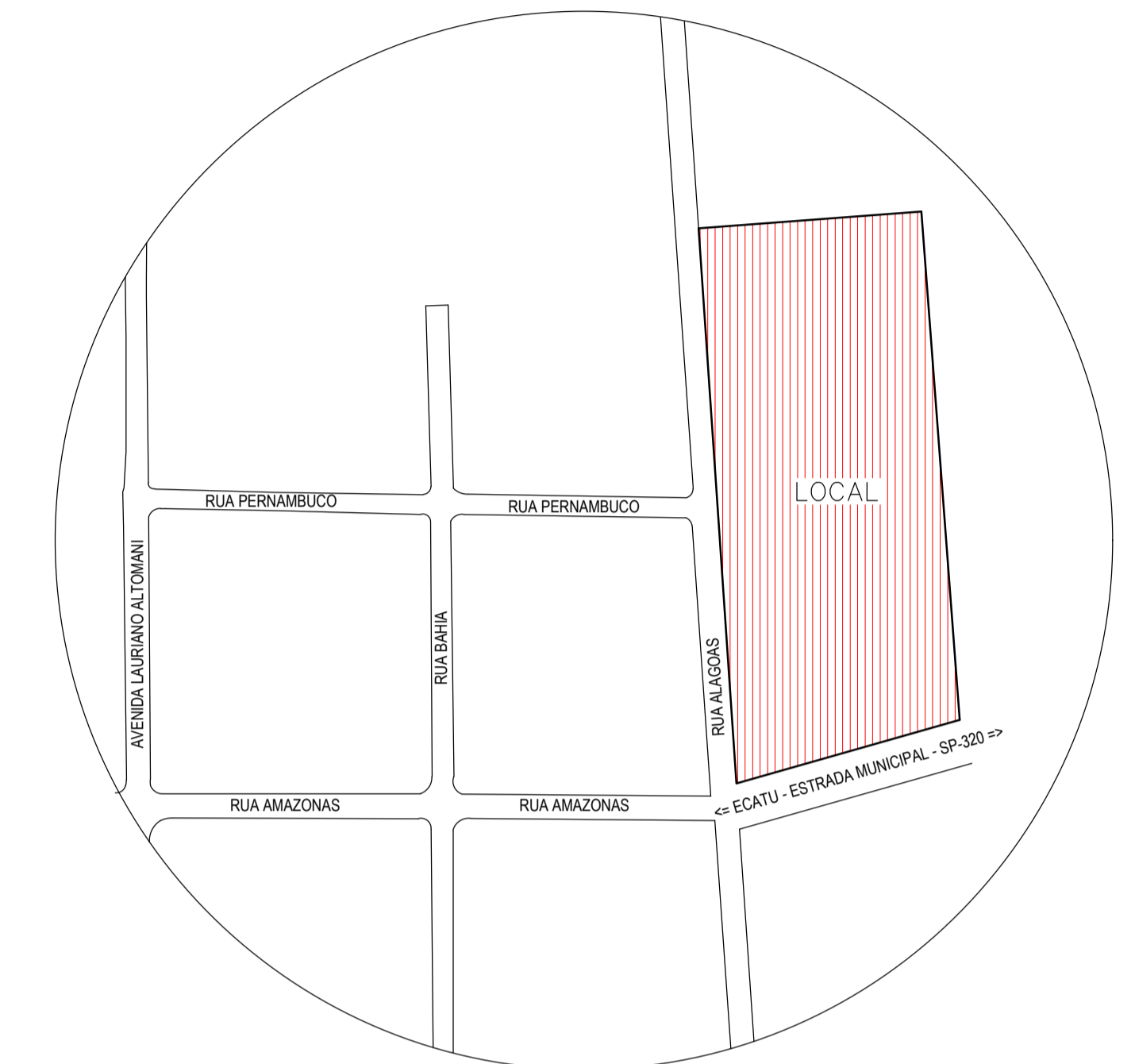
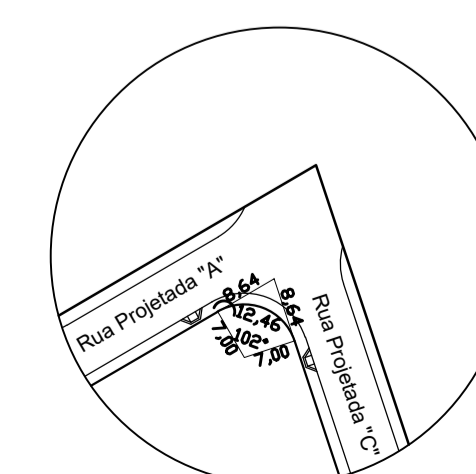
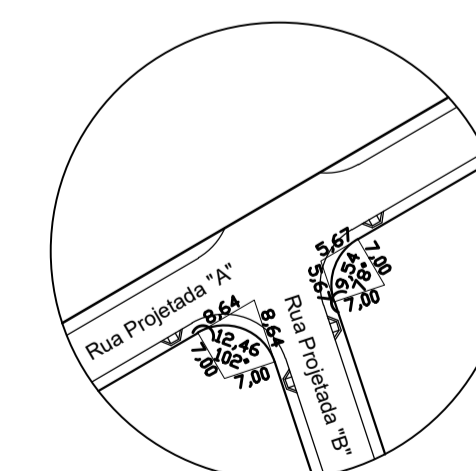
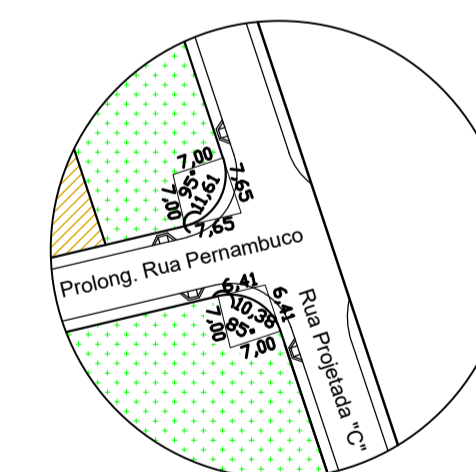
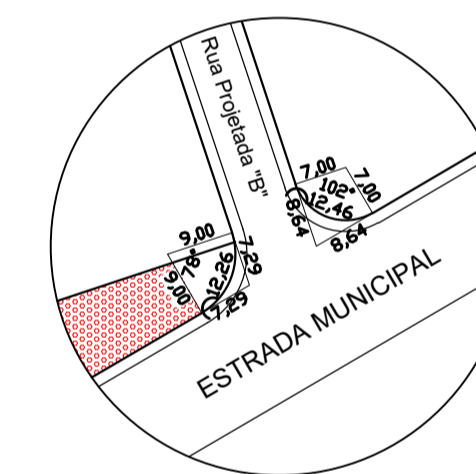
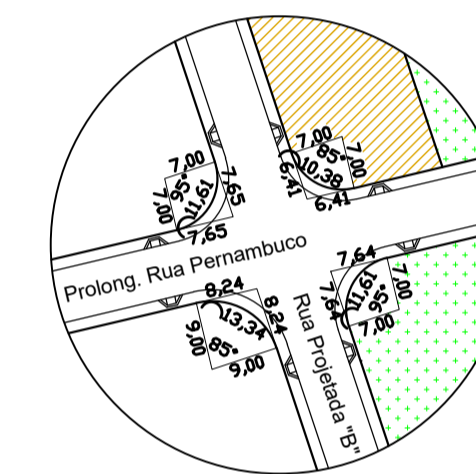
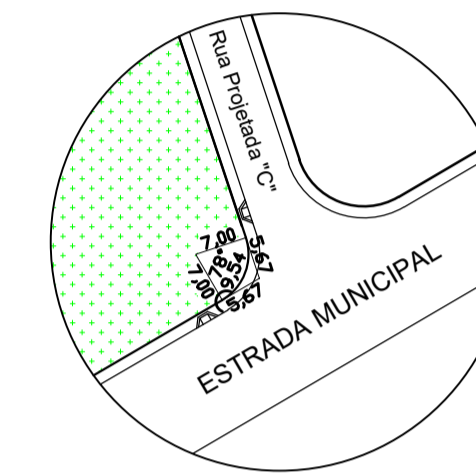
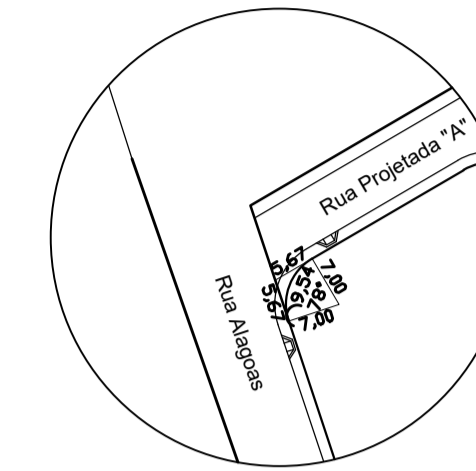
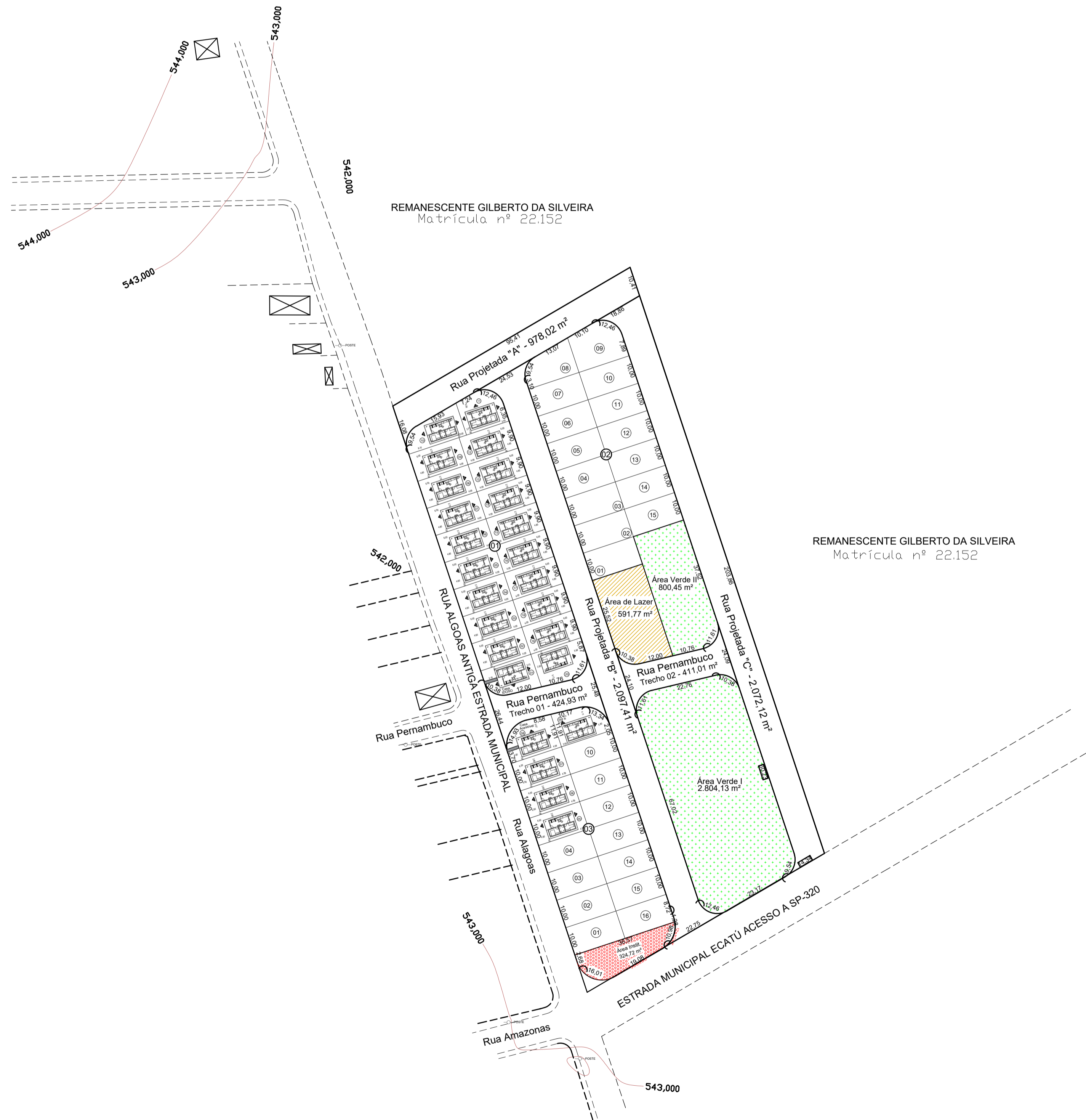


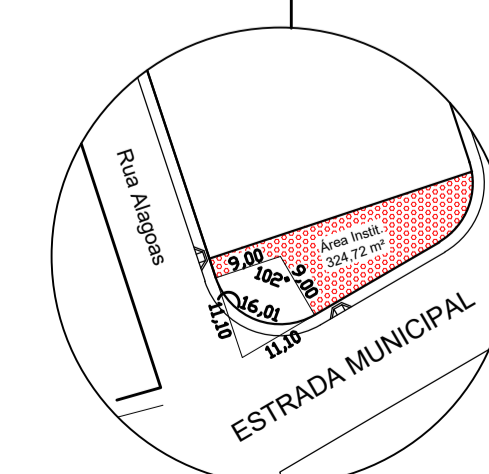
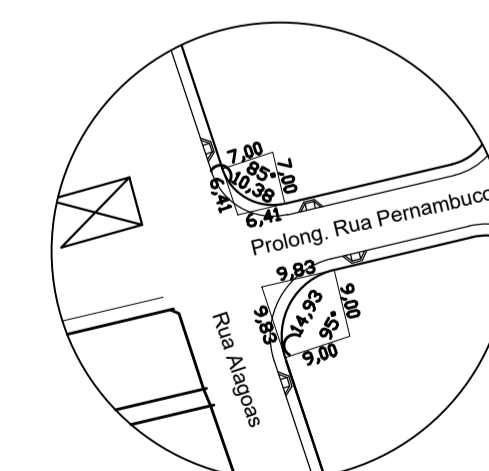
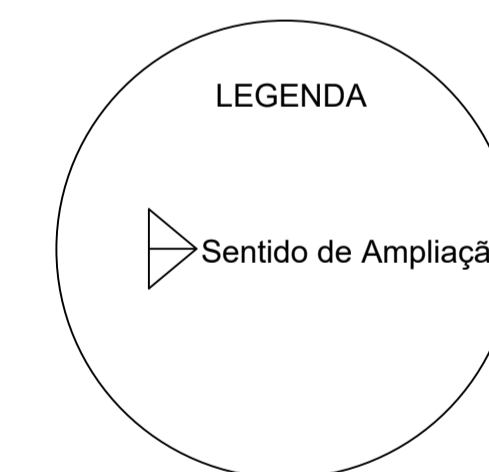
DETALHE DAS RUAS: RUA PROJETADA "A", "B", "C" e PROLONGAMENTO DA RUA PERNAMBUCO.
ESCALA 1:100



DETALHE DE ACESSIBILIDADE
SEM ESCALA



PLANTA DE LOCALIZAÇÃO
SEM ESCALA



Título: **PROJETO URBANÍSTICO** Folha: **ÚNICA**

Objeto: **IMPLANTAÇÃO**
Município: **TANABI - SP** Distrito: **ECATÚ - SP**

Loteamento: **RESIDENCIAL NOVO ECATÚ**

Proprietário: **PREFEITURA MUNICIPAL DE TANABI**

Escala: **Indicada** Estado: **São Paulo** Data: **JUNHO/2.012**

QUADRO DE ÁREAS

	ESPECIFICAÇÃO	ÁREAS (m²)	%
1.	Área dos lotes - 51 un	9.495,44	47,48
2.	Áreas públicas		
2.1	Sistema viário	5.983,49	29,92
2.2	Área institucional	324,72	1,62
2.3	Áreas verdes	3.604,58	18,02
2.3.2	Sistema de lazer	591,77	2,96
3.	Áreas total loteada	20.000,00	100,00
4.	TOTAL DA GLEBA	20.000,00	100,00

Proprietário:

PREFEITURA MUNICIPAL DE TANABI

Resp. Técnico:

VINICIUS MONTEIRO DA SILVA
ENG.º CIVIL - CREA - 5064041089-SP

A.R.T. 2620251094066 Des:

Aprovações:

J.L.C. ENGENHARIA - Avenida Pedro Ferrari nº 451 - Centro - Femandópolis - SP - e-mail: jlc.engenharia@uol.com.br - Fones (17) 3463-1538 - Cel. (17) 9705-6406