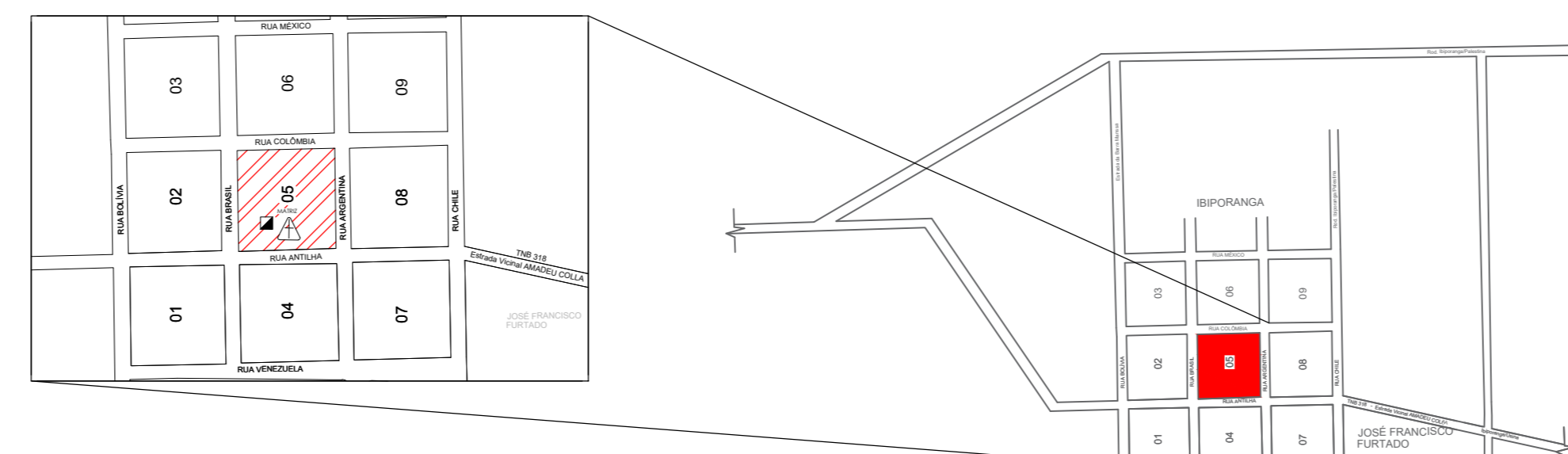
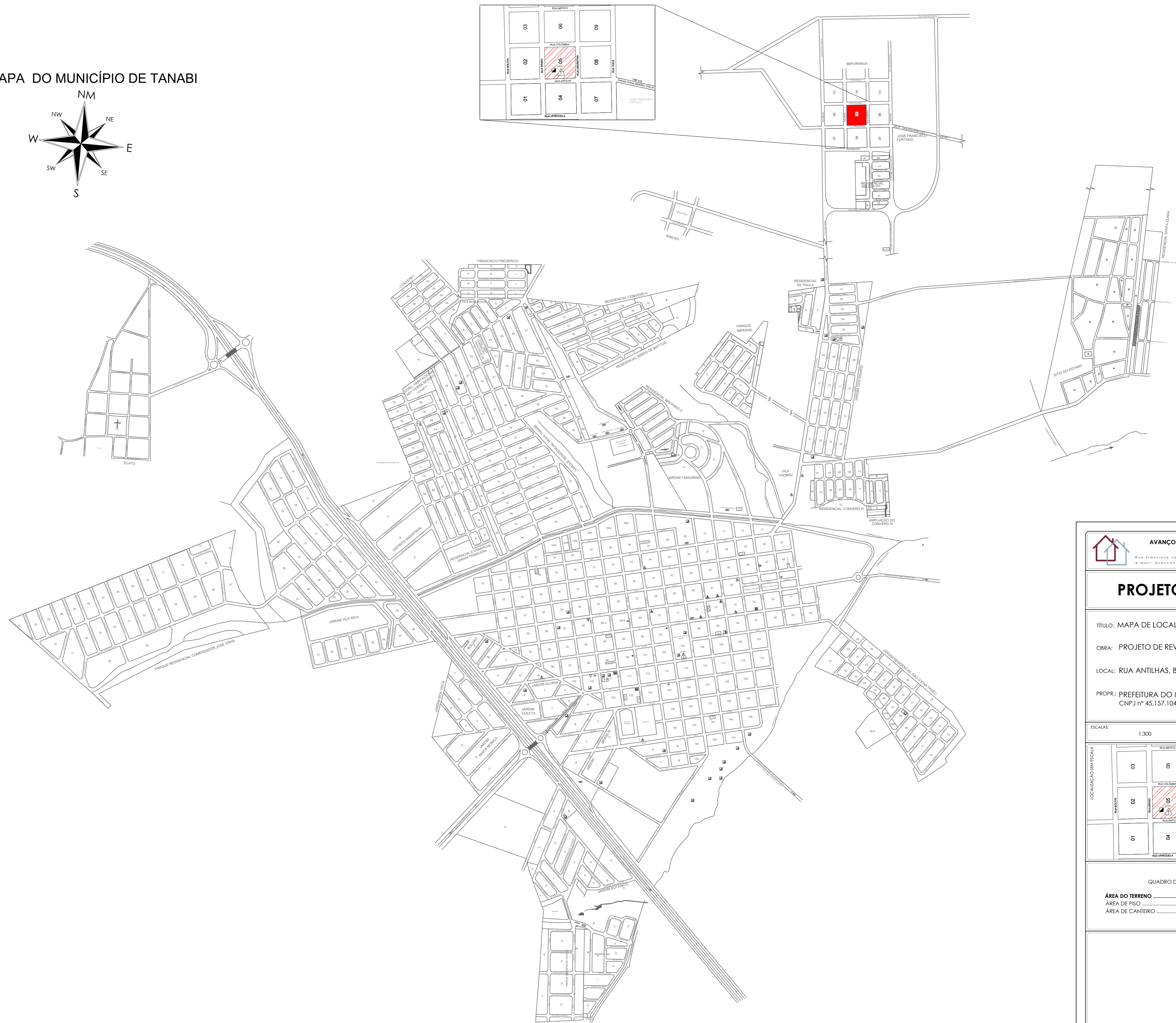
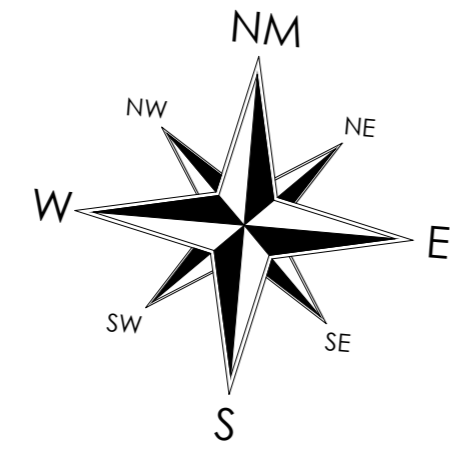


MAPA DO MUNICÍPIO DE TANABI



<p>AVANÇO NISSIDA ENGENHARIA E CONSULTORIA LTDA Cnpj nº 16.088.000/0001-00 Rua Francisco José Paglione, nº 130, Centro, Tanabi - SP, CEP: 13.179-000 e-mail: avanco@avancoengenharia.com.br - Telefone (17) 3771-1471</p>	RESPONSÁVEL TÉCNICA CECÍLIA AVANÇO NISSIDA ENGENHEIRA CIVIL - CREA nº 5043407242
	DATA: DEZEMBRO DE 2023 FOLHA: ÚNICA
<h3>PROJETO COMPLETO</h3>	
título: MAPA DE LOCALIZAÇÃO obra: PROJETO DE REVITALIZAÇÃO DA PRAÇA "PRAÇA JOSÉ JOSÉ PAGLIONE" LOCAL: RUA ANTILHAS, BAIRRO IBIPORANGA, MUNICÍPIO DE TANABI - SP PROPRI: PREFEITURA DO MUNICÍPIO DE TANABI - SP CNPJ nº 45.137.104/0001-42	
ESCALA: 1:300	MATRÍCULA: Nº 00.000
CONVENIO: Nº 0000000	
	DECLARO QUE A APROVAÇÃO DO PROJETO PELA PREFEITURA MUNICIPAL NÃO IMPLICA NO RECONHECIMENTO DO DIREITO DE PROPRIEDADE DO TERRENO.
PREFEITURA DO MUNICÍPIO DE TANABI - SP ALEXANDRE SILVEIRA BERTOLINI PREFEITO DO MUNICÍPIO	
FELIPE CAPRARI FELEGRINO ENGENHEIRO CIVIL - CREA nº 5007079581 ART: 28027230231905440	
QUADRO DE ÁREAS ÁREA DO TERRENO 8.482,95 m ² ÁREA DE PISO 3.721,31 m ² ÁREA DE CANTERO 4.646,81 m ²	
CECÍLIA AVANÇO NISSIDA ENGENHEIRA CIVIL - CREA nº 5043407242 ART: 2802723023063377	