

MAPA DO MUNICÍPIO DE TANABI

LOCAL	QUANTIDADE
RUA ACÁCIO LEMES DE FARIA	08 UNIDADES
BAIRRO SÍTIO DO ESTADO	18 UNIDADES
BAIRRO RINCÃO	01 UNIDADE
AV. BECHARA NASSAR FRANGE	19 UNIDADES
BAIRRO COVIZZI	05 UNIDADES
AVENIDA DIEGO CARMONA GARCIA	26 UNIDADES
AVENIDA DIEGO CARMONA GARCIA	16 UNIDADES
JARDIM TANGARÁS	04 UNIDADES
TOTAL	97 UNIDADES

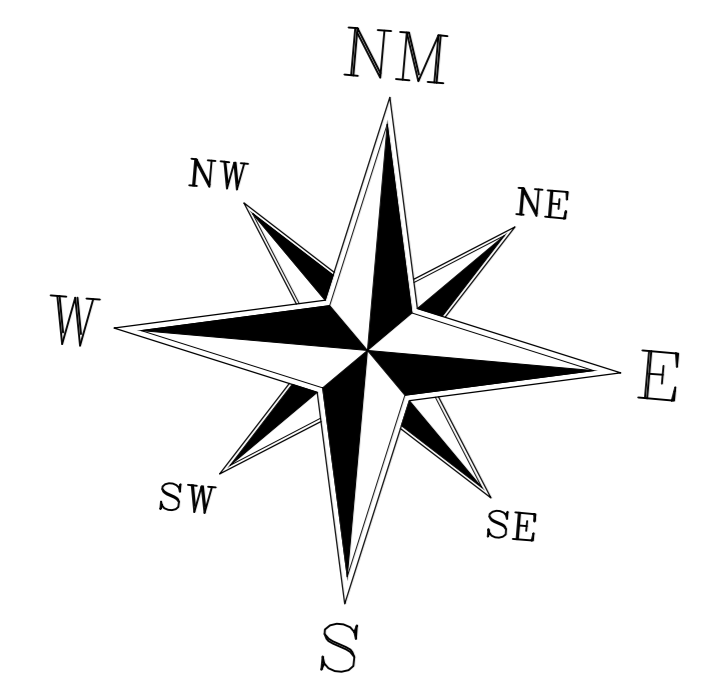
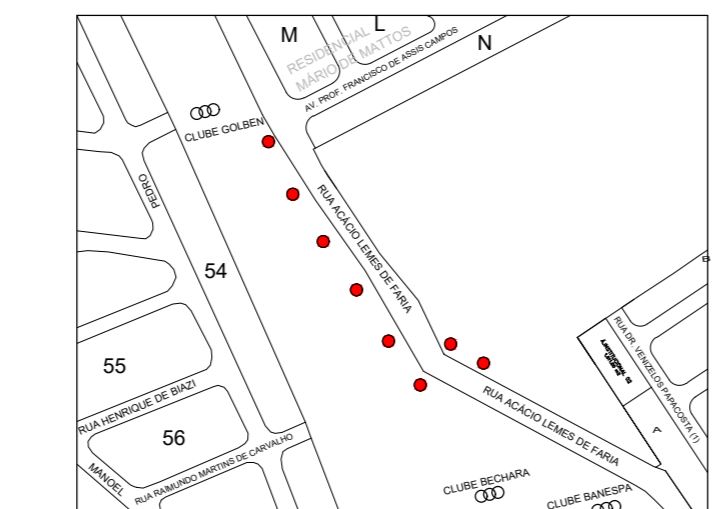
DIEGO CARMONA = 26 UNIDADES



DIEGO CARMONA = 16 UNIDADES



ACÁCIO L. = 08 UNIDADES



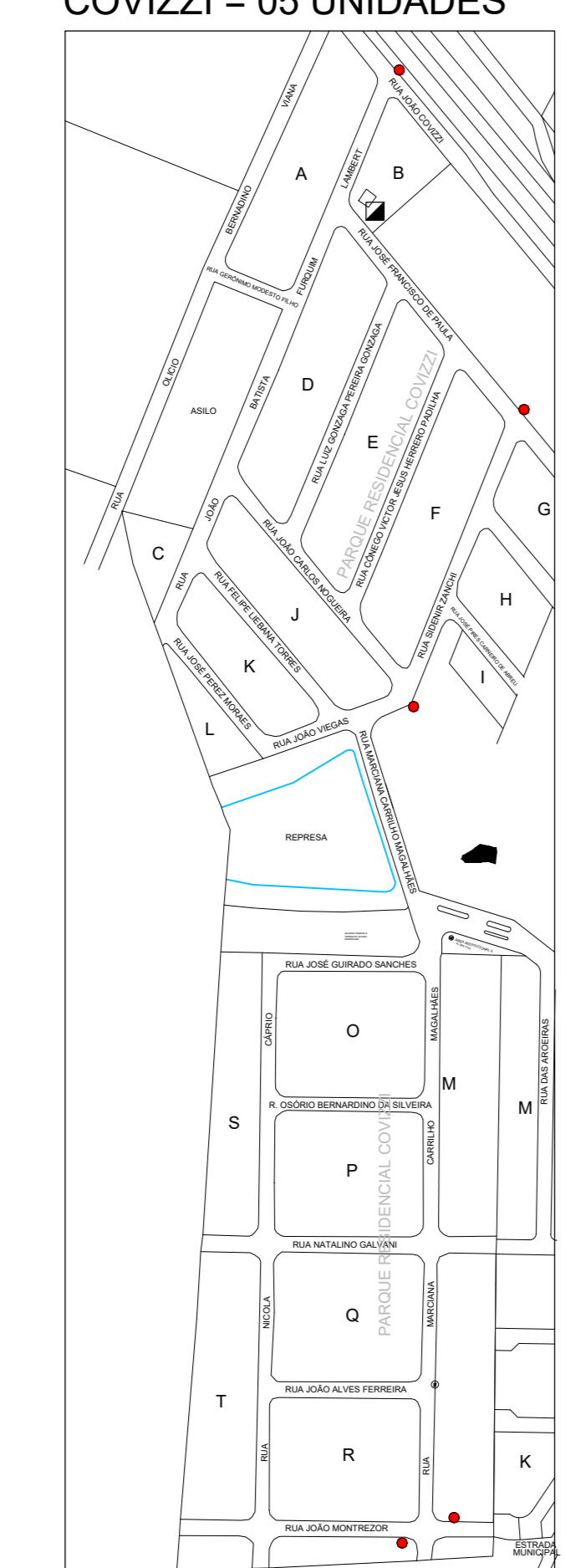
TANGARÁS = 04 UNIDADES



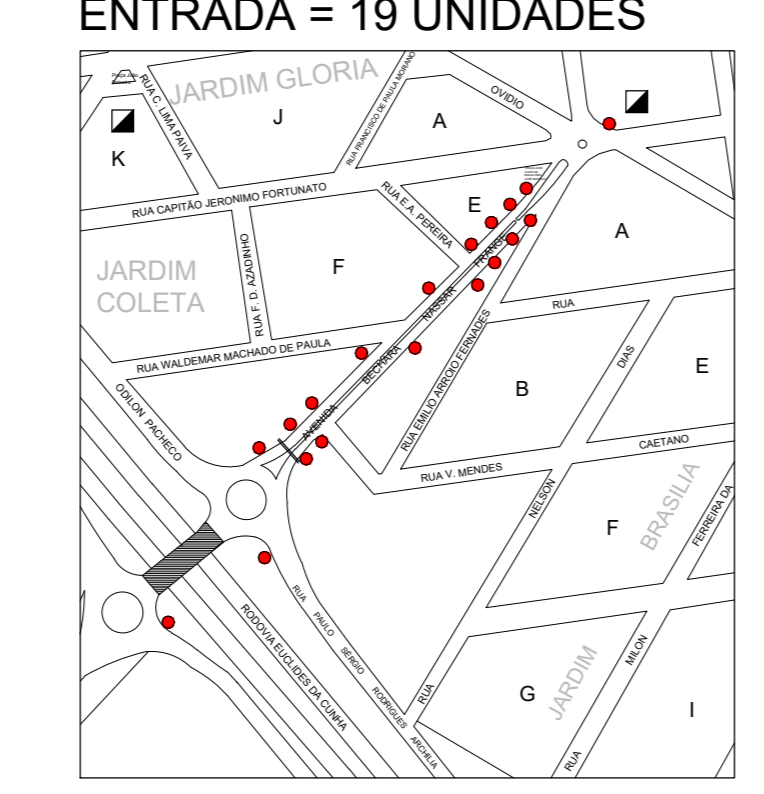
SÍTIO DO ESTADO = 18 UNIDADES



COVIZZI = 05 UNIDADES



ENTRADA = 19 UNIDADES



RINCÃO = 01 UNIDADE



LEGENDA	
	IGREJAS E TEMPLOS
	PRAÇAS DE ESPORTES E CLUBES
	HOSPITAIS E CASAS DE SAUDE
	PROPRIOS MUNICIPAIS
	CAMARA MUNICIPAL
	POSTO DA RECEITA FEDERAL
	RÁDIO E COMUNICAÇÕES
	CORREIOS
	RESERVATORIOS DE SUPERFICIE
	RESERVATORIOS ELEVADOS
	POÇOS ARTESIANOS
	DELEGACIA DE POLICIA E CADEIA
	AGENCIAS BANCARIAS
	ESCOLAS DE 1º E 2º GRAU
	PREFEITURA MUNICIPAL

PREFEITURA MUNICIPAL DE TANABI-SP		FOLHA
LOCAL	MUNICÍPIO DE TANABI	
ASSUNTO	MAPA DO MUNICÍPIO DE TANABI	
TÍTULO	MAPA BASE	
ESCALA	1: 7000	DATA: JUNHO DE 2021

ÚNICA