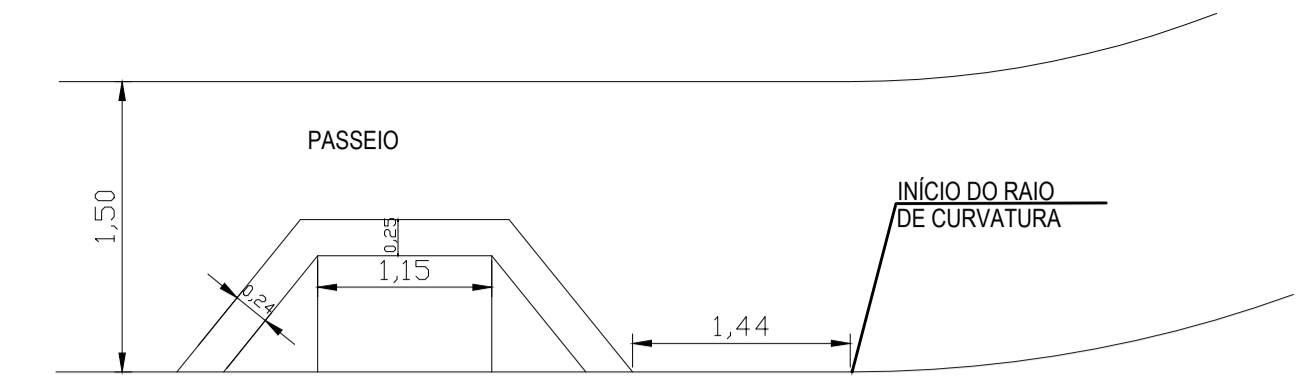
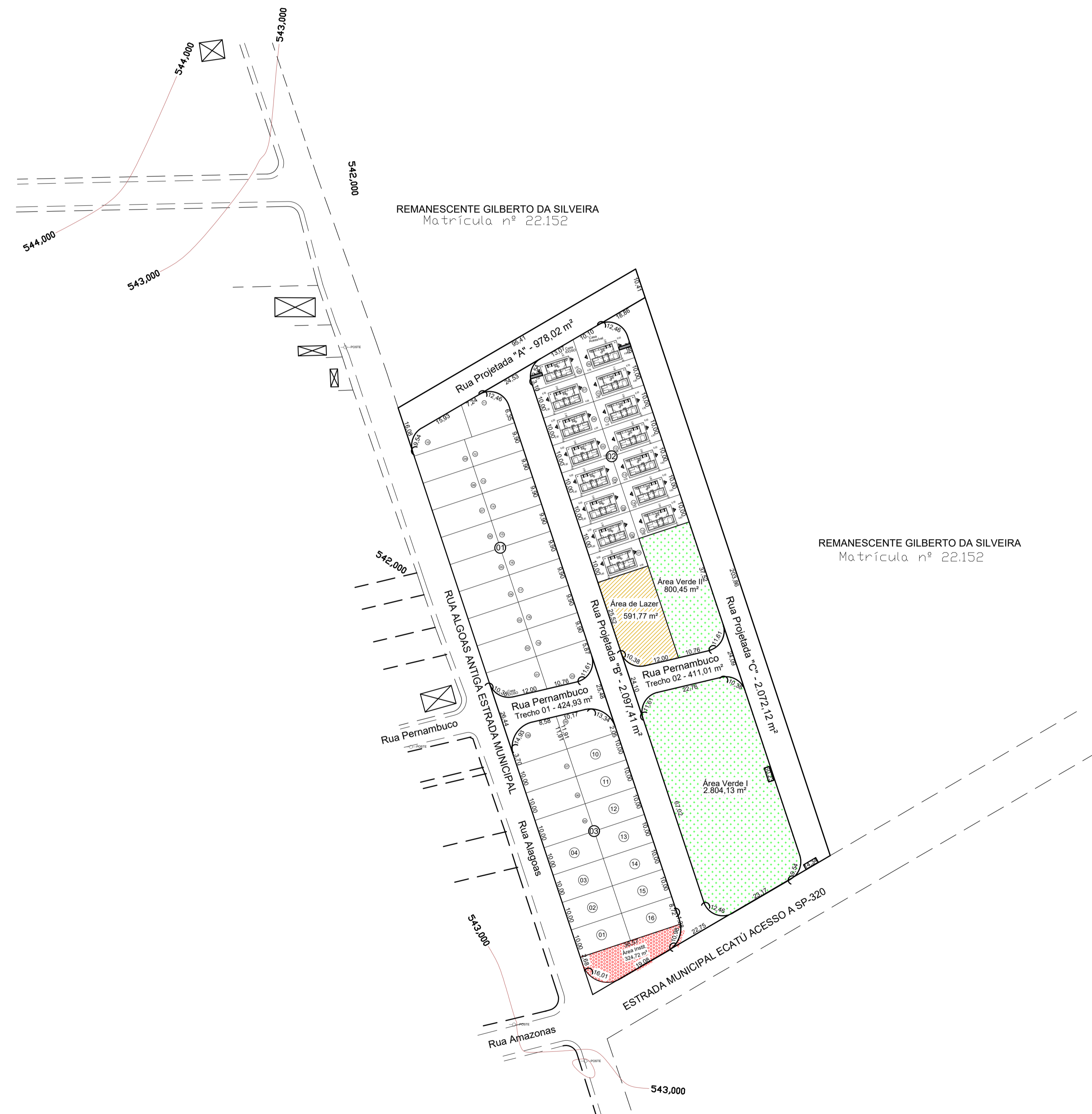


DETALHE DAS RUAS: RUA PROJETADA "A", "B", "C" e PROLONGAMENTO DA RUA PERNAMBUCO.  
ESCALA 1:100

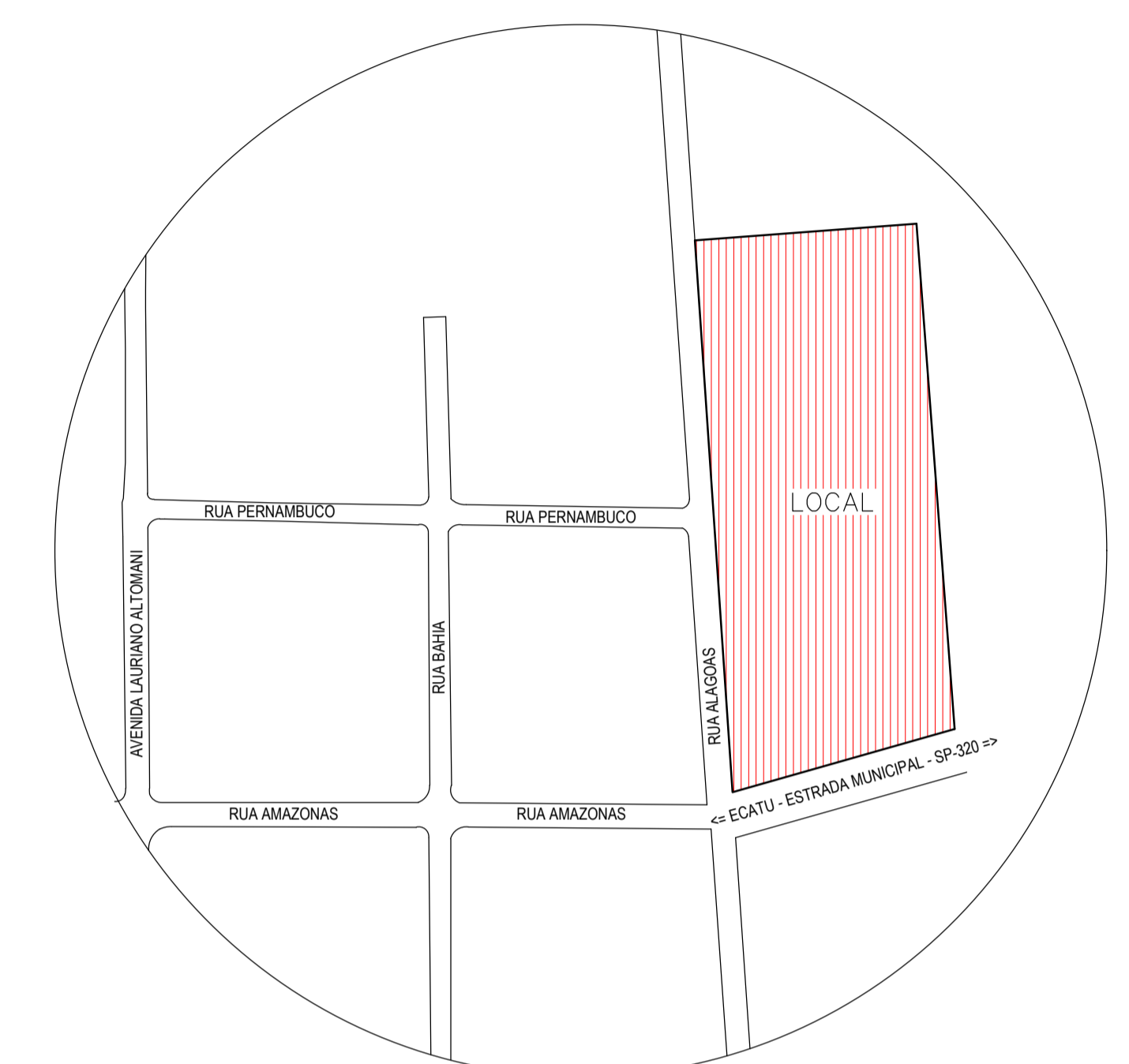
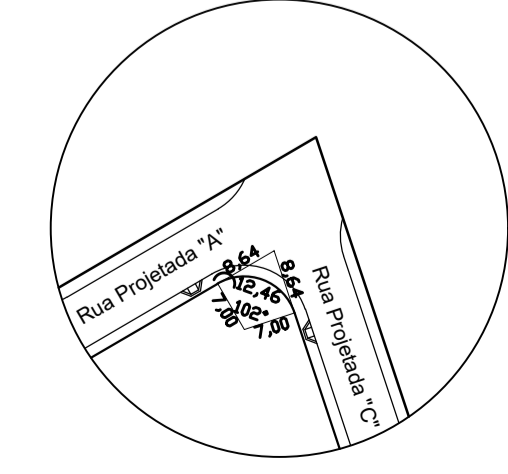
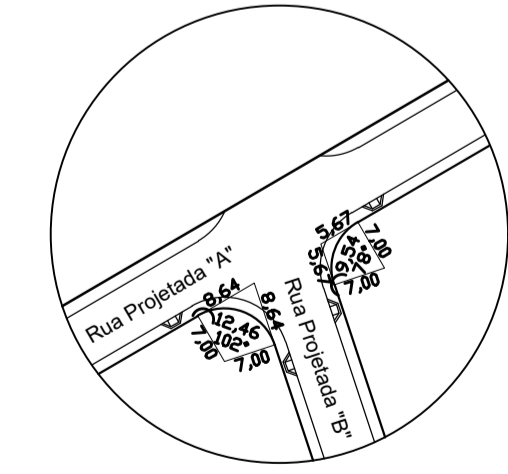
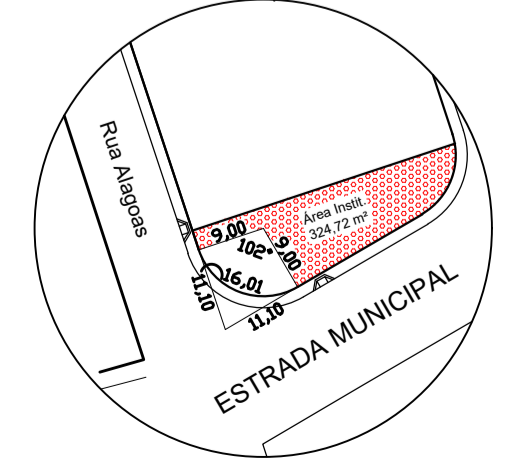
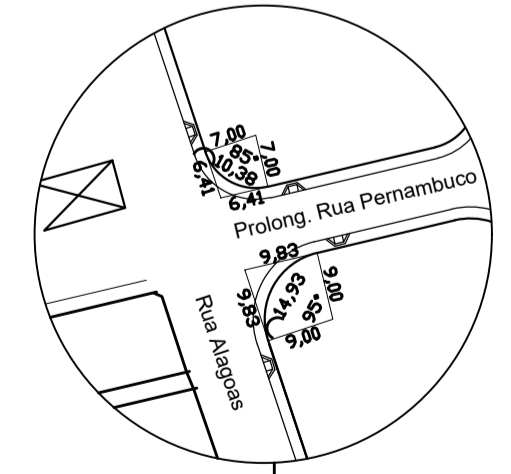
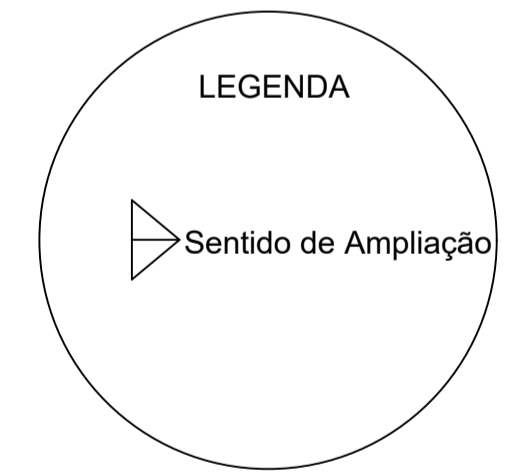
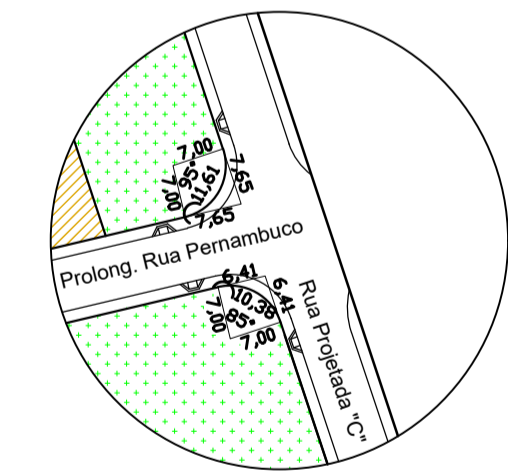
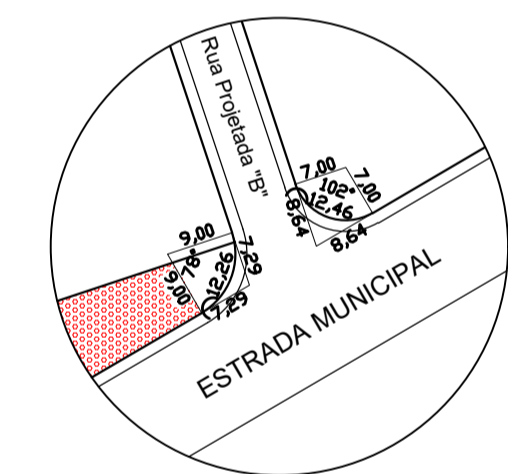
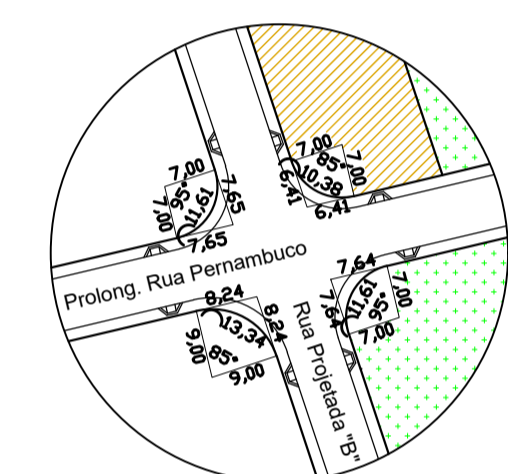
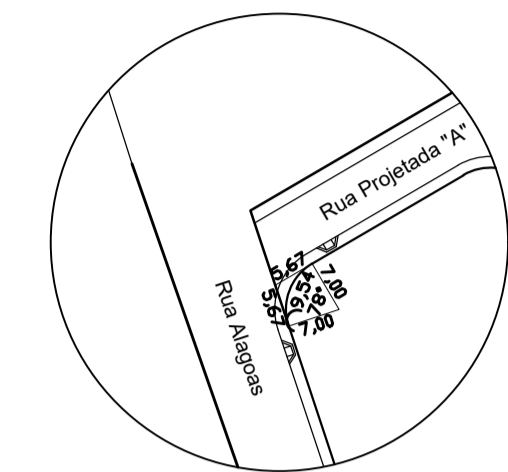


DETALHE DE ACESSIBILIDADE  
SEM ESCALA



REMANESCENTE GILBERTO DA SILVEIRA  
Matricula nº 22.152

REMANESCENTE GILBERTO DA SILVEIRA  
Matricula nº 22.152



PLANTA DE LOCALIZAÇÃO  
SEM ESCALA

Título: **PROJETO URBANÍSTICO** Folha: **ÚNICA**

Objeto: **IMPLANTAÇÃO**  
Município: **TANABI - SP** Distrito: **ECATÚ - SP**  
Loteamento: **RESIDENCIAL NOVO ECATÚ**  
Proprietário: **PREFEITURA MUNICIPAL DE TANABI**  
Escala: **Indicada** Estado: **São Paulo** Data: **Ouubro/2.025**

QUADRO DE ÁREAS		
ESPECIFICAÇÃO	ÁREAS (m²)	%
1. Área dos lotes - 51 un	9.495,44	47,48
2. Áreas públicas		
2.1 Sistema viário	5.983,49	29,92
2.2 Área institucional	324,72	1,62
2.3 Áreas verdes	3.604,58	18,02
2.3.2 Sistema de lazer	591,77	2,96
3. Áreas total loteada	20.000,00	100,00
4. TOTAL DA GLEBA	20.000,00	100,00

Proprietário: **PREFEITURA MUNICIPAL DE TANABI**  
Resp. Técnico: **VINICIUS MONTEIRO DA SILVA**  
ENG.º CIVIL - CREA - 5064041089-SP  
A.R.T. 2620251877295 Des: