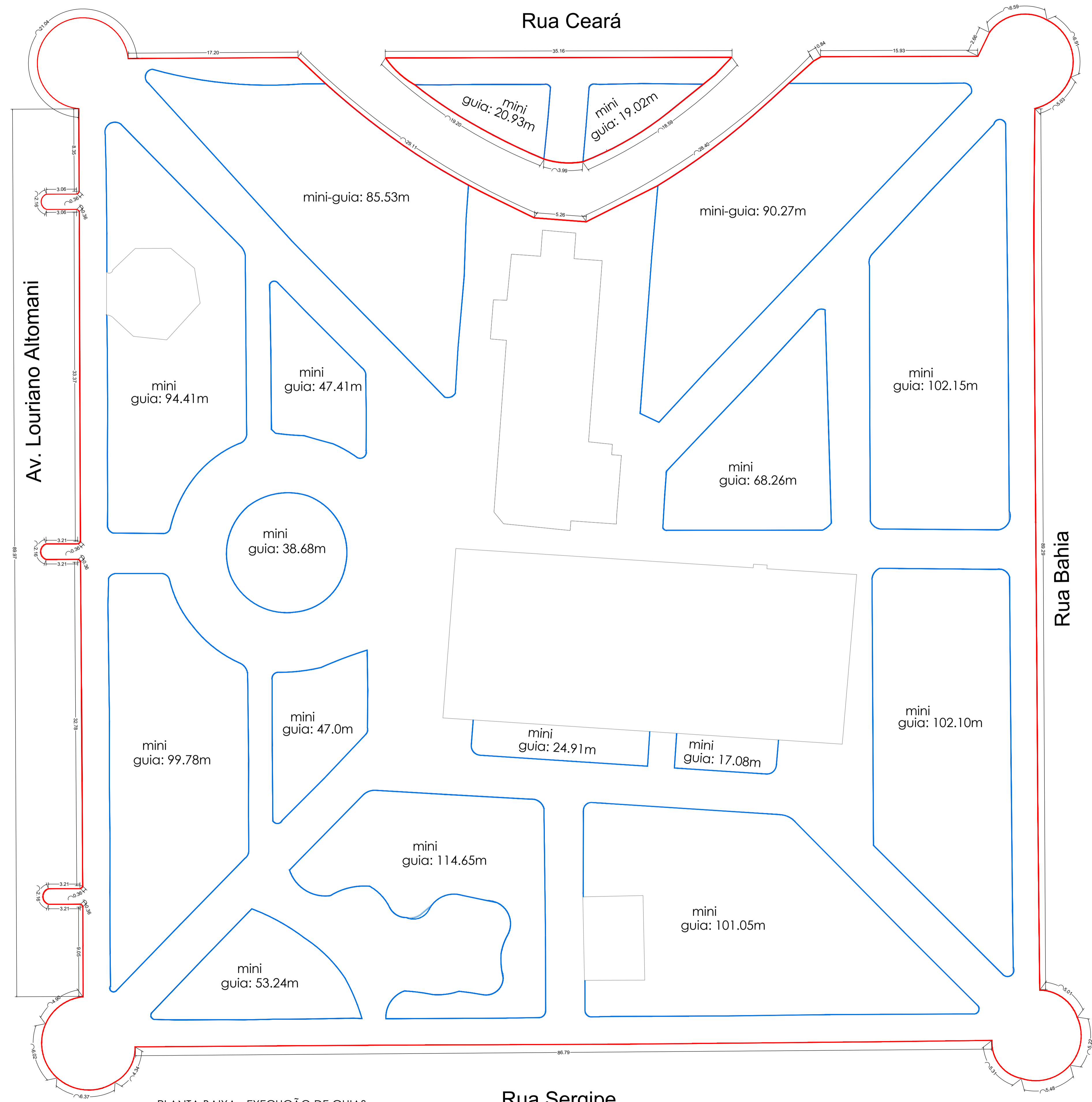



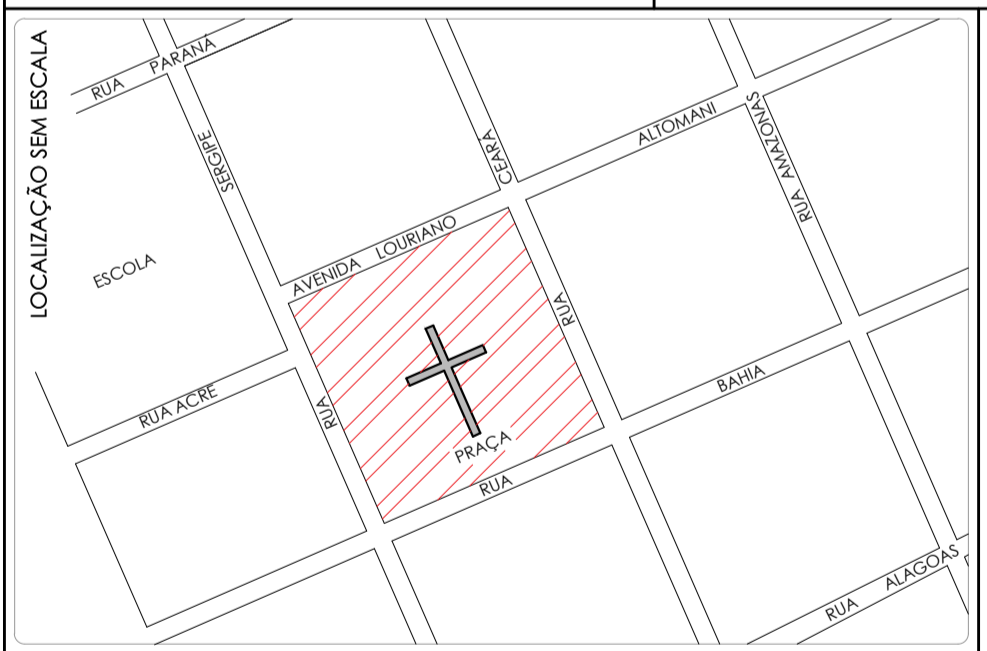
LEGENDA

■ GUIA COM SARJETA	■ MINI-GUIA
21,04m	6,02m
17,20m	6,37m
35,16m	4,34m
19,20m	9,05m
3,99m	0,36m
18,59m	3,21m
29,11m	2,16m
5,26m	3,21m
28,40m	0,36m
0,84m	32,78m
15,93m	0,36m
2,66m	3,21m
6,59m	2,16m
6,91m	3,21m
5,03m	0,36m
89,29m	33,37m
5,01m	0,36m
5,22m	3,06m
5,48m	2,16m
5,31m	3,06m
86,79m	0,36m
4,90m	8,35m
TOTAL = 513,01M	

20,93m
19,02m
85,53m
90,27m
94,41m
47,41m
68,26m
102,15m
38,68m
99,78m
47,00m
24,91m
17,08m
102,10m
114,65m
101,05m
53,24m
total = 1.126,47m



PLANTA BAIXA - EXECUÇÃO DE GUIAS
1:300

 <p>AVANÇO NISSIDA ENGENHARIA E CONSULTORIA LTDA CNPJ: 43.105.248/0001-20 Rua Francisco José Vargas, nº 160, Centro, Tanabi - SP, CEP: 15.170-000 e-mail: avanconissidaengenharia@gmail.com - Telefone (17) 3272-1473</p>	RESPONSÁVEL TÉCNICA CECÍLIA AVANÇO NISSIDA ENGENHEIRA CIVIL - CREA nº 5063407242	
	DATA:	FEVEREIRO DE 2025
PROJETO COMPLETO		
FOLHA:		
FOLHA 05/08		
TÍTULO: GUIAS		
OBRA: PROJETO DE REVITALIZAÇÃO DA PRAÇA "JOÃO ALVES MONTEIRO"		
LOCAL: RUA CEARÁ, BAIRRO ECATU, MUNICÍPIO DE TANABI - SP		
PROPR.: PREFEITURA DO MUNICÍPIO DE TANABI - SP CNPJ nº 45.157.104/0001-42		
ESCALAS:	MATRÍCULA:	CONVÊNIO:
1:300	Nº 00.000	Nº 080758
LOCALIZAÇÃO SEM ESCALA 		DECLARO QUE A APROVAÇÃO DO PROJETO PELA PREFEITURA MUNICIPAL NÃO IMPLICA NO RECONHECIMENTO DO DIREITO DE PROPRIEDADE DO TERRENO.
PREFEITURA DO MUNICÍPIO DE TANABI - SP ALEXANDRE SILVEIRA BERTOLINI PREFEITO DO MUNICÍPIO		
VINICIUS MONTEIRO DA SILVA ENGENHEIRO CIVIL - CREA nº 5064041089		
QUADRO DE ÁREAS ÁREA DA PRAÇA 11.368,57 m²		