



REPÚBLICA FEDERATIVA DO BRASIL

OFICIAL DE REGISTRO DE IMÓVEIS E ANEXOS  
COMARCA DE TANABI - ESTADO DE SÃO PAULO

Rui José Corrêa Pontes  
TITULAR

CNM:120147.2.0026802-55

Livro nº 2 REGISTRO GERAL -

Oficial de Registro de Imóveis

TANABI SP

Rui José Corrêa Pontes - Oficial

MATRÍCULA  
**26.802**

FICHA  
**01**

16 de SETEMBRO de 2014

**IMÓVEL:** Imóvel urbano constante de um terreno, sem benfeitorias, denominado lote nº "01", da quadra nº "01", do RESIDENCIAL NOVO ECATU, no Bairro de Ecatu, deste distrito, município e Comarca de TANABI, Estado de São Paulo, com as seguintes medidas e confrontações: frente 3,87 metros para a Rua Alagoas mais 10,38 metros na confluência da Rua Alagoas e Prolongamento da Rua Pernambuco; lateral esquerda 12,00 metros para o Prolongamento da Rua Pernambuco; lateral direita 18,34 metros para o lote nº "02", e fundos 11,90 metros para o lote nº "20", totalizando a área de **194,81 metros quadrados**, cujo lote encontra-se situado ao lado ímpar da Rua Alagoas. **PROPRIETÁRIA: PREFEITURA MUNICIPAL DE TANABI**, inscrita no CNPJ/MF sob nº 45.157.104/0001-42, com sede na Rua Dr. Cunha Júnior, nº 242, em Tanabi, SP. **TÍTULO AQUISITIVO: R.06/22.151** de 16 de Setembro de 2.014, deste ofício de Registro de Imóveis. **CADASTRO: Não Consta.** A presente matrícula foi aberta a requerimento da loteadora. Protocolo nº 094830 (25/07/2014). Emols.:R\$ 7,52, Estado:R\$ 0,00, Iresp.:R\$ 0,00, RCivil:R\$ 0,00, T.Just:R\$ 0,00, TOTAL:R\$ 7,52. Eu, (Marcos Alvanir da Silveira Ventura), Escrevente Autorizado, a digitei. O Oficial, (Rui José Corrêa Pontes).

Requisição 092576

**CERTIDÃO**

Certifico e dou fé, que a presente cópia é reprodução autêntica desta matrícula, extraída nos termos do Artigo n.º 19, parágrafo 1.º da Lei n.º 6.015/73, e que além dos atos contidos na referida matrícula, não consta nenhum outro ônus ou transmissão.

Tanabi-SP, 24 junho 2025  
(11:37 h)

Rui José Corrêa Pontes Marcos Henrique Cabral A.  
Oficial Registrador Escrevente Autorizado

Valor cobrado por certidão

Ao Oficial.....	R\$ 44,20
Ao Estado.....	R\$ 0,00
À Sec. da Fazenda...	R\$ 0,00
Ao Fundo Reg. Civil..	R\$ 0,00
Ao Tribunal Justiça..	R\$ 0,00
Ao Município.....	R\$ 1,77
Ao Ministério Público	R\$ 0,00
Total.....	R\$ 45,97

RECEBIDO.....

REGISTRO DE IMÓVEIS E ANEXOS

Rui José Corrêa Pontes  
Oficial

CEP 15170-000 - TANABI-SP

EMOLUMENTOS DO ESTADO E TAXA DA  
CARTEIRA DE PREVIDÊNCIA, PAGOS POR  
VERBA . INSTR. GR 21/67-22.6.67  
RESOL. 5/70.29.5.70

Este documento contém dados pessoais que consistem 'arquivo público', ficando o solicitante responsável civil e criminalmente por eventual uso indevido da informação, nos termos da Lei 13.709/2018 (LGPD) e Provimento CGJ 23/2020. - Para conferir a procedência deste documento efetue a leitura do QR Code impresso ou acesse o endereço eletrônico <https://selodigital.tjsp.jus.br> Selo Digital: 1201473F100925760000125M



FICHA  
**01**

MATRÍCULA  
**26.802**

Oficial de Registro de Imóveis e Anexos  
Comarca de Tanabi - SP

120147 AA 0149273 0225



FISC MISTO

FISC 010099



**EM BRANCO**





OFICIAL DE REGISTRO DE IMÓVEIS E ANEXOS  
COMARCA DE TANABI - ESTADO DE SÃO PAULO

Rui José Corrêa Pontes  
TITULAR

CNM:120147.2.0026803-52

REPÚBLICA FEDERATIVA  
DO BRASIL

**Livro nº 2 REGISTRO GERAL -**

**Oficial de Registro de Imóveis  
TANABI - SP**

MATRÍCULA  
**26.803**

FICHA  
**01**

Rui José Corrêa Pontes - Oficial

16 de **SETEMBRO** de 2014

**IMÓVEL:** Imóvel urbano constante de um terreno, sem benfeitorias, denominado lote nº "02", da quadra nº "01", do **RESIDENCIAL NOVO ECATU**, no Bairro de Ecatu, deste distrito, município e Comarca de TANABI, Estado de São Paulo, com as seguintes medidas e confrontações: frente 9,90 metros para a Rua Alagoas; lateral esquerda 18,34 metros para o lote nº "01"; lateral direita 18,34 metros para o lote nº "03", e fundos 9,90 metros para o lote nº "19", totalizando a área de **181,56 metros quadrados**, cujo lote dista 3,87 metros do ponto onde inicia a curva de confluência com o Prolongamento da Rua Pernambuco, sua esquina mais próxima, e encontra-se situado ao lado ímpar da Rua Alagoas. **PROPRIETÁRIA:** **PREFEITURA MUNICIPAL DE TANABI**, inscrita no CNPJ/MF sob nº 45.157.104/0001-42, com sede na Rua Dr. Cunha Júnior, nº 242, em Tanabi, SP. **TÍTULO AQUISITIVO:** R.06/22.151 de 16 de Setembro de 2.014, deste ofício de Registro de Imóveis. **CADASTRO:** Não Consta. A presente matrícula foi aberta a requerimento da loteadora. Protocolo nº 094830 (25/07/2014). Emols.:R\$ 7,52, Estado:R\$ 0,00, Iresp.:R\$ 0,00, RCivil:R\$ 0,00, T.Just:R\$ 0,00, TOTAL:R\$ 7,52. Eu, Marcos Alvanir da Silveira Ventura, Escrevente Autorizado, a digitei. O Oficial, Rui José Corrêa Pontes.

Requisição 092576

**CERTIDÃO**

Certifico e dou fé, que a presente cópia é reprodução autêntica desta matrícula, extraída nos termos do Artigo n.º 19, parágrafo 1.º da Lei n.º 6.015/73, e que além dos atos contidos na referida matrícula, não consta nenhum outro ônus ou transmissão.

Tanabi-SP, 24 junho 2025  
(11:37 h)

Rui José Corrêa Pontes

Oficial Registrador

Marcos Alvanir da Silveira Ventura

Escrevente Autorizado

**Valor cobrado por certidão**

Ao Oficial.....	R\$ 44,20
Ao Estado.....	R\$ 0,00
À Sec. da Fazenda...	R\$ 0,00
Ao Fundo Reg. Civil..	R\$ 0,00
Ao Tribunal Justiça..	R\$ 0,00
Ao Município.....	R\$ 1,77
Ao Ministério Público	R\$ 0,00
Total.....	R\$ 45,97

RECEBIDO.....

**REGISTRO DE IMÓVEIS E ANEXOS**

Rui José Corrêa Pontes  
Oficial

CEP 15170-000 - TANABI - SP

EMOLUMENTOS DO ESTADO E TAXA DA  
CARTEIRA DE PREVIDÊNCIA, PAGOS POR  
VERBA . INSTR. GR 21/67-22.6.67  
RESOL. 5/70. 29. 5. 70

Este documento contém dados pessoais que consistem 'arquivo público', ficando o solicitante responsável civil e criminalmente por eventual uso indevido da informação, nos termos da Lei 13.709/2018 (LGPD) e Provimento CGJ 23/2020. - Para conferir a procedência deste documento efetue a leitura do QR Code impresso ou acesse o endereço eletrônico <https://selodigital.tjsp.jus.br> Selo Digital: 1201473F1009257600000225K



FICHA  
**01**

MATRÍCULA  
**26.803**

Oficial de Registro de Imóveis e Anexos  
Comarca de Tanabi - SP

120147 AA 0149274 0225



**EM BRANCO**





REPÚBLICA FEDERATIVA DO BRASIL

OFICIAL DE REGISTRO DE IMÓVEIS E ANEXOS  
COMARCA DE TANABI - ESTADO DE SÃO PAULO

Rui José Corrêa Pontes  
TITULAR

CNM:120147.2.0026804-49

Livro nº 2 REGISTRO GERAL -

Oficial de Registro de Imóveis

TANABI SP

Rui José Corrêa Pontes - Oficial

MATRÍCULA  
26.804

FICHA  
01

16 de SETEMBRO de 2014

**IMÓVEL:** Imóvel urbano constante de um terreno, sem benfeitorias, denominado lote nº "03", da quadra nº "01", do RESIDENCIAL NOVO ECATU, no Bairro de Ecatu, deste distrito, município e Comarca de TANABI, Estado de São Paulo, com as seguintes medidas e confrontações: frente 9,90 metros para a Rua Alagoas; lateral esquerda 18,34 metros para o lote nº "02"; lateral direita 18,34 metros para o lote nº "04", e fundos 9,90 metros para o lote nº "18", totalizando a área de 181,56 metros quadrados, cujo lote dista 13,77 metros do ponto onde inicia a curva de confluência com o Prolongamento da Rua Pernambuco, sua esquina mais próxima, e encontra-se situado ao lado ímpar da Rua Alagoas. **PROPRIETÁRIA:** PREFEITURA MUNICIPAL DE TANABI, inscrita no CNPJ/MF sob nº 45.157.104/0001-42, com sede na Rua Dr. Cunha Júnior, nº 242, em Tanabi, SP. **TÍTULO AQUISITIVO:** R.06/22.151 de 16 de Setembro de 2.014, deste ofício de Registro de Imóveis. **CADASTRO:** Não Consta. A presente matrícula foi aberta a requerimento da loteadora. Protocolo nº 094830 (25/07/2014). Emols.:R\$ 7,52, Estado:R\$ 0,00, Ispes.:R\$ 0,00, RCivil:R\$ 0,00, T.Just:R\$ 0,00, TOTAL:R\$ 7,52. Eu, Marcos Alvanir da Silveira Ventura, Escrevente Autorizado, a digitei. O Oficial, Rui José Corrêa Pontes (Rui José Corrêa Pontes).

Requisição 092576

**CERTIDÃO**

Certifico e dou fé, que a presente cópia é reprodução autêntica desta matrícula, extraída nos termos do Artigo n.º 19, parágrafo 1.º da Lei n.º 6.015/73, e que além dos atos contidos na referida matrícula, não consta nenhum outro ônus ou transmissão.

Tanabi-SP, 24 junho 2025  
(11:38 h)

Rui José Corrêa Pontes

Oficial Registrador

Marcos Alvanir da Silveira Ventura

Escrevente Autorizado

Valor cobrado por certidão

Ao Oficial.....	R\$ 44,20
Ao Estado.....	R\$ 0,00
A Sec. da Fazenda...	R\$ 0,00
Ao Fundo Reg. Civil..	R\$ 0,00
Ao Tribunal Justiça..	R\$ 0,00
Ao Município.....	R\$ 1,77
Ao Ministério Público	R\$ 0,00
Total.....	R\$ 45,97

RECEBIDO.....

REGISTRO DE IMÓVEIS E ANEXOS

Rui José Corrêa Pontes  
Oficial

CEP 15170-000 - TANABI - SP

EMOLUMENTOS DO ESTADO E TAXA DA  
CARTEIRA DE PREVIDÊNCIA, PAGOS POR  
VERBA . INSTR. GR 21/67-22.6.67  
RESOL. 5/70.29.5.70

Este documento contém dados pessoais que consistem 'arquivo público', ficando o solicitante responsável civil e criminalmente por eventual uso indevido da informação, nos termos da Lei 13.709/2018 (LGPD) e Provimento CGJ 23/2020. - Para conferir a procedência deste documento efetue a leitura do QR Code impresso ou acesse o endereço eletrônico <https://selodigital.tjsp.jus.br> Selo Digital: 1201473F10092576000003251




FICHA  
01

MATRÍCULA  
26.804



**EM BRANCO**



Rui José Corrêa Pontes  
TITULAR

CNM:120147.2.0026805-46

Livro nº 2 REGISTRO GERAL -

Oficial de Registro de Imóveis

TANABI - SP

Rui José Corrêa Pontes - Oficial

MATRÍCULA  
26.805

FICHA  
01

16 de SETEMBRO de 2014

**IMÓVEL:** Imóvel urbano constante de um terreno, sem benfeitorias, denominado lote nº "04", da quadra nº "01", do RESIDENCIAL NOVO ECATU, no Bairro de Ecatu, deste distrito, município e Comarca de TANABI, Estado de São Paulo, com as seguintes medidas e confrontações: frente 9,90 metros para a Rua Alagoas; lateral esquerda 18,34 metros para o lote nº "03"; lateral direita 18,34 metros para o lote nº "05", e fundos 9,90 metros para o lote nº "17", totalizando a área de 181,56 metros quadrados, cujo lote dista 23,67 metros do ponto onde inicia a curva de confluência com o Prolongamento da Rua Pernambuco, sua esquina mais próxima, e encontra-se situado ao lado ímpar da Rua Alagoas. **PROPRIETÁRIA:** PREFEITURA MUNICIPAL DE TANABI, inscrita no CNPJ/MF sob nº 45.157.104/0001-42, com sede na Rua Dr. Cunha Júnior, nº 242, em Tanabi, SP. **TÍTULO AQUISITIVO:** R.06/22.151 de 16 de Setembro de 2014, deste ofício de Registro de Imóveis. **CADASTRO:** Não Consta. A presente matrícula foi aberta a requerimento da loteadora. Protocolo nº 094830 (25/07/2014). Emols.:R\$ 7,52, Estado:R\$ 0,00, Ipesp.:R\$ 0,00, RCivil:R\$ 0,00, T.Just:R\$ 0,00, TOTAL:R\$ 7,52. Eu, Marcos Alvanir da Silveira Ventura, Escrevente Autorizado, a digitei. O Oficial, Rui José Corrêa Pontes.

Requisição 092576

**CERTIDÃO**

Certifico e dou fé, que a presente cópia é reprodução autêntica desta matrícula, extraída nos termos do Artigo n.º 19, parágrafo 1.º da Lei n.º 6.015/73, e que além dos atos contidos na referida matrícula, não consta nenhum outro ônus ou transmissão.

Tanabi-SP, 24 junho 2025  
(11:38 h)

Rui José Corrêa Pontes  
Oficial Registrador

Marcos Henrique Cabral Alves  
Escrevente Autorizado

Valor cobrado por certidão

Ao Oficial.....	R\$ 44,20
Ao Estado.....	R\$ 0,00
A Sec. da Fazenda...	R\$ 0,00
Ao Fundo Reg. Civil..	R\$ 0,00
Ao Tribunal Justiça..	R\$ 0,00
Ao Município.....	R\$ 1,77
Ao Ministério Público	R\$ 0,00
Total.....	R\$ 45,97

RECEBIDO.....

REGISTRO DE IMÓVEIS E ANEXOS

Rui José Corrêa Pontes  
Oficial

CEP 15170-000 - TANABI - SP

EMOLUMENTOS DO ESTADO E TAXA DA  
CARTEIRA DE PREVIDÊNCIA, PAGOS POR  
VERBA . INSTR. GR 21/67-22.6.67  
RESOL. 5/70.29.5.70

Este documento contém dados pessoais que consistem 'arquivo público', ficando o solicitante responsável civil e criminalmente por eventual uso indevido da informação, nos termos da Lei 13.709/2018 (LGPD) e Provimento CGJ 23/2020. - Para conferir a procedência deste documento efetue a leitura do QR Code impresso ou acesse o endereço eletrônico <https://selodigital.tjsp.jus.br> Selo Digital: 1201473F1009257600000425G



FICHA  
01

MATRÍCULA  
26.805



**EM BRANCO**





REPÚBLICA FEDERATIVA DO BRASIL

OFICIAL DE REGISTRO DE IMÓVEIS E ANEXOS  
COMARCA DE TANABI - ESTADO DE SÃO PAULO

Rui José Corrêa Pontes  
TITULAR

CNM:120147.2.0026806-43

Livro nº 2 REGISTRO GERAL -

Oficial de Registro de Imóveis

TANABI - SP

Rui José Corrêa Pontes - Oficial

MATRÍCULA  
26.806

FICHA  
01

16 de SETEMBRO de 2014

**IMÓVEL:** Imóvel urbano constante de um terreno, sem benfeitorias, denominado lote nº "05", da quadra nº "01", do RESIDENCIAL NOVO ECATU, no Bairro de Ecatu, deste distrito, município e Comarca de TANABI, Estado de São Paulo, com as seguintes medidas e confrontações: frente 9,90 metros para a Rua Alagoas; lateral esquerda 18,34 metros para o lote nº "04"; lateral direita 18,34 metros para o lote nº "06", e fundos 9,90 metros para o lote nº "16", totalizando a área de 181,56 metros quadrados, cujo lote dista 33,57 metros do ponto onde inicia a curva de confluência com o Prolongamento da Rua Pernambuco, sua esquina mais próxima, e encontra-se situado ao lado ímpar da Rua Alagoas. **PROPRIETÁRIA:** PREFEITURA MUNICIPAL DE TANABI, inscrita no CNPJ/MF sob nº 45.157.104/0001-42, com sede na Rua Dr. Cunha Júnior, nº 242, em Tanabi, SP. **TÍTULO AQUISITIVO:** R.06/22.151 de 16 de Setembro de 2.014, deste ofício de Registro de Imóveis. **CADASTRO:** Não Consta. A presente matrícula foi aberta a requerimento da loteadora. Protocolo nº 094830 (25/07/2014). Emols.:R\$ 7,52, Estado:R\$ 0,00, Iresp.:R\$ 0,00, RCivil:R\$ 0,00, T.Just:R\$ 0,00, TOTAL.:R\$ 7,52. Eu, *[assinatura]* (Marcos Alvanir da Silveira Ventura), Escrevente Autorizado, a digitei. O Oficial, *[assinatura]* (Rui José Corrêa Pontes).

Requisição 092576

**CERTIDÃO**

Certifico e dou fé, que a presente cópia é reprodução autêntica desta matrícula, extraída nos termos do Artigo n.º 19, parágrafo 1.º da Lei n.º 6.015/73, e que além dos atos contidos na referida matrícula, não consta nenhum outro ônus ou transmissão.

Tanabi-SP, 24 junho 2025  
(11:38 h)

*[assinatura]*  
Rui José Corrêa Pontes

Oficial Registrador

*[assinatura]*  
Marcos Henrique Cabral Alves

Escrevente Autorizado

**Valor cobrado por certidão**

Ao Oficial.....	R\$ 44,20
Ao Estado.....	R\$ 0,00
À Sec. da Fazenda...	R\$ 0,00
Ao Fundo Reg. Civil..	R\$ 0,00
Ao Tribunal Justiça..	R\$ 0,00
Ao Município.....	R\$ 1,77
Ao Ministério Público	R\$ 0,00
Total.....	R\$ 45,97

RECEBIDO.....

**REGISTRO DE IMÓVEIS E ANEXOS**

Rui José Corrêa Pontes  
Oficial

CEP 15170-000 - TANABI - SP

EMOLUMENTOS DO ESTADO E TAXA DA  
CARTEIRA DE PREVIDÊNCIA, PAGOS POR  
VERBA . INSTR. GR 21/67-22.6.67  
RESOL. 5/70.29.5.70

Este documento contém dados pessoais que consistem 'arquivo público', ficando o solicitante responsável civil e criminalmente por eventual uso indevido da informação, nos termos da Lei 13.709/2018 (LGPD) e Provimento CGJ 23/2020. - Para conferir a procedência deste documento efetue a leitura do QR Code impresso ou acesse o endereço eletrônico <https://selodigital.tjsp.jus.br> Selo Digital: 1201473F1009257600000525E



FICHA  
01

MATRÍCULA  
26.806

Oficial de Registro de Imóveis e Anexos  
Comarca de Tanabi - SP

120147 AA 0149277 0225



**EM BRANCO**





REPÚBLICA FEDERATIVA DO BRASIL

OFICIAL DE REGISTRO DE IMÓVEIS E ANEXOS  
COMARCA DE TANABI - ESTADO DE SÃO PAULO

Rui José Corrêa Pontes  
TITULAR

CNM:120147.2.0026807-40

Livro nº 2 REGISTRO GERAL -

Oficial de Registro de Imóveis  
TANABI - SP

MATRÍCULA  
26.807

FICHA  
01

Rui José Corrêa Pontes - Oficial

16 de SETEMBRO de 2014

**IMÓVEL:** Imóvel urbano constante de um terreno, sem benfeitorias, denominado lote nº "06", da quadra nº "01", do RESIDENCIAL NOVO ECATU, no Bairro de Ecatu, deste distrito, município e Comarca de TANABI, Estado de São Paulo, com as seguintes medidas e confrontações: frente 9,90 metros para a Rua Alagoas; lateral esquerda 18,34 metros para o lote nº "05"; lateral direita 18,34 metros para o lote nº "07", e fundos 9,90 metros para o lote nº "15", totalizando a área de 181,56 metros quadrados, cujo lote dista 31,25 metros do ponto onde inicia a curva de confluência com a Rua Projetada "A", sua esquina mais próxima, e encontra-se situado ao lado ímpar da Rua Alagoas. **PROPRIETÁRIA:** PREFEITURA MUNICIPAL DE TANABI, inscrita no CNPJ/MF sob nº 45.157.104/0001-42, com sede na Rua Dr. Cunha Júnior, nº 242, em Tanabi, SP. **TÍTULO AQUISITIVO:** R.06/22.151 de 16 de Setembro de 2.014, deste ofício de Registro de Imóveis. **CADASTRO:** Não Consta. A presente matrícula foi aberta a requerimento da loteadora. Protocolo nº 094830 (25/07/2014). Emols.:R\$ 7,52, Estado:R\$ 0,00, Iesp.:R\$ 0,00, RCivil:R\$ 0,00, T.Just:R\$ 0,00, TOTAL.:R\$ 7,52. Eu, Marcos Alvanir da Silveira Ventura, Escrevente Autorizado, a digitei. O Oficial, Rui José Corrêa Pontes : (Rui José Corrêa Pontes).

Requisição 092576

**CERTIDÃO**

Certifico e dou fé, que a presente cópia é reprodução autêntica desta matrícula, extraída nos termos do Artigo n.º 19, parágrafo 1.º da Lei n.º 6.015/73, e que além dos atos contidos na referida matrícula, não consta nenhum outro ônus ou transmissão.

Tanabi-SP, 24 junho 2025  
(11:38 h)

Rui José Corrêa Pontes

Marcos Henrique Cabral A.

Oficial Registrador

Escrevente Autorizado

Valor cobrado por certidão

Ao Oficial.....	R\$ 44,20
Ao Estado.....	R\$ 0,00
A Sec. da Fazenda...	R\$ 0,00
Ao Fundo Reg. Civil..	R\$ 0,00
Ao Tribunal Justiça..	R\$ 0,00
Ao Município.....	R\$ 1,77
Ao Ministério Público	R\$ 0,00
Total.....	R\$ 45,97

RECEBIDO.....

REGISTRO DE IMÓVEIS E ANEXOS

Rui José Corrêa Pontes  
Oficial

CEP 15170-000 - TANABI - SP

EMOLUMENTOS DO ESTADO E TAXA DA  
CARTEIRA DE PREVIDÊNCIA, PAGOS POR  
VERBA . INSTR. GR 21/67-22.6.67  
RESOL. 5/70.29.5.70

Este documento contém dados pessoais que consistem 'arquivo público', ficando o solicitante responsável civil e criminalmente por eventual uso indevido da informação, nos termos da Lei 13.709/2018 (LGPD) e Provimento CGJ 23/2020. - Para conferir a procedência deste documento efetue a leitura do QR Code impresso ou acesse o endereço eletrônico <https://selodigital.tjsp.jus.br> Selo Digital: 1201473F1009257600000625C



FICHA  
01

MATRÍCULA  
26.807

Oficial de Registro de Imóveis e Anexos  
Comarca de Tanabi - SP

120147 AA 0149278 0225



PSC  
MISTO  
PSC-010000



**EM BRANCO**





REPÚBLICA FEDERATIVA DO BRASIL

OFICIAL DE REGISTRO DE IMÓVEIS E ANEXOS  
COMARCA DE TANABI - ESTADO DE SÃO PAULO

Rui José Corrêa Pontes  
TITULAR

CNM:120147.2.0026808-37

Livro nº 2 REGISTRO GERAL -

Oficial de Registro de Imóveis

TANABI - SP

Rui José Corrêa Pontes - Oficial

MATRÍCULA  
26.808

FICHA  
01

16 de SETEMBRO de 2014

**IMÓVEL:** Imóvel urbano constante de um terreno, sem benfeitorias, denominado lote nº "07", da quadra nº "01", do RESIDENCIAL NOVO ECATU, no Bairro de Ecatu, deste distrito, município e Comarca de TANABI, Estado de São Paulo, com as seguintes medidas e confrontações: frente 9,90 metros para a Rua Alagoas; lateral esquerda 18,34 metros para o lote nº "06"; lateral direita 18,34 metros para o lote nº "08", e fundos 9,90 metros para o lote nº "14", totalizando a área de **181,56 metros quadrados**, cujo lote dista 21,35 metros do ponto onde inicia a curva de confluência com a Rua Projetada "A", sua esquina mais próxima, e encontra-se situado ao lado ímpar da Rua Alagoas. **PROPRIETÁRIA: PREFEITURA MUNICIPAL DE TANABI**, inscrita no CNPJ/MF sob nº 45.157.104/0001-42, com sede na Rua Dr. Cunha Júnior, nº 242, em Tanabi, SP. **TÍTULO AQUISITIVO: R.06/22.151** de 16 de Setembro de 2.014, deste ofício de Registro de Imóveis. **CADASTRO: Não Consta.** A presente matrícula foi aberta a requerimento da loteadora. Protocolo nº 094830 (25/07/2014). Emols.:R\$ 7,52, Estado:R\$ 0,00, Iresp.:R\$ 0,00, RCivil:R\$ 0,00, T.Just:R\$ 0,00, TOTAL.:R\$ 7,52. Eu, (Marcos Alvanir da Silveira Ventura), Escrevente Autorizado, a digitei. O Oficial, (Rui José Corrêa Pontes).

Requisição 092576

**CERTIDÃO**

Certifico e dou fé, que a presente cópia é reprodução autêntica desta matrícula, extraída nos termos do Artigo n.º 19, parágrafo 1.º da Lei n.º 6.015/73, e que além dos atos contidos na referida matrícula, não consta nenhum outro ônus ou transmissão.

Tanabi-SP, 24 junho 2025  
(11:38 h)

Rui José Corrêa Pontes

Marcos Alvanir da Silveira Ventura

Oficial Registrador

Escrevente Autorizado

REGISTRO DE IMÓVEIS E ANEXOS

Rui José Corrêa Pontes  
Oficial

CEP 15170-000 - TANABI - SP

Valor cobrado por certidão

Ao Oficial.....	R\$ 44,20
Ao Estado.....	R\$ 0,00
À Sec. da Fazenda....	R\$ 0,00
Ao Fundo Reg. Civil..	R\$ 0,00
Ao Tribunal Justiça..	R\$ 0,00
Ao Município.....	R\$ 1,77
Ao Ministério Público	R\$ 0,00
Total.....	R\$ 45,97

RECEBIDO.....

EMOLUMENTOS DO ESTADO E TAXA DA  
CARTEIRA DE PREVIDÊNCIA, PAGOS POR  
VERBA . INSTR. GR 21/67-22.6.67  
RESOL. 5/70.29.5.70

Este documento contém dados pessoais que consistem 'arquivo público', ficando o solicitante responsável civil e criminalmente por eventual uso indevido da informação, nos termos da Lei 13.709/2018 (LGPD) e Provimento CGJ 23/2020. - Para conferir a procedência deste documento efetue a leitura do QR Code impresso ou acesse o endereço eletrônico <https://selodigital.tjsp.jus.br> Selo Digital: 1201473F1009257600000725A



FICHA  
01

MATRÍCULA  
26.808

Oficial de Registro de Imóveis e Anexos  
Comarca de Tanabi - SP

120147 AA 0149279 0225



**EM BRANCO**



**Livro nº 2 REGISTRO GERAL**

**Oficial de Registro de Imóveis**

TANABI - S.P.

Rui José Corrêa Pontes - Oficial

16 de SETEMBRO de 2014

MATRÍCULA  
**26.809**

FICHA  
**01**

**IMÓVEL:** Imóvel urbano constante de um terreno, sem benfeitorias, denominado lote nº "08", da quadra nº "01", do RESIDENCIAL NOVO ECATU, no Bairro de Ecatu, deste distrito, município e Comarca de TANABI, Estado de São Paulo, com as seguintes medidas e confrontações: frente 9,90 metros para a Rua Alagoas; lateral esquerda 18,34 metros para o lote nº "07"; lateral direita 18,34 metros para o lote nº "09", e fundos 9,90 metros para o lote nº "13", totalizando a área de **181,56 metros quadrados**, cujo lote dista 11,45 metros do ponto onde inicia a curva de confluência com a Rua Projetada "A", sua esquina mais próxima, e encontra-se situado ao lado ímpar da Rua Alagoas. **PROPRIETÁRIA: PREFEITURA MUNICIPAL DE TANABI**, inscrita no CNPJ/MF sob nº 45.157.104/0001-42, com sede na Rua Dr. Cunha Júnior, nº 242, em Tanabi, SP. **TÍTULO AQUISITIVO: R.06/22.151** de 16 de Setembro de 2.014, deste ofício de Registro de Imóveis. **CADASTRO: Não Consta.** A presente matrícula foi aberta a requerimento da loteadora. Protocolo nº 094830 (25/07/2014). Emols.:R\$ 7,52. Estado:R\$ 0,00, Iresp.:R\$ 0,00, RCivil:R\$ 0,00, T.Just:R\$ 0,00, TOTAL:R\$ 7,52. Eu, Marcos Alvanir da Silveira Ventura, Escrevente Autorizado, a digitei. O Oficial, Rui José Corrêa Pontes.

Requisição 092576

**CERTIDÃO**

Certifico e dou fé, que a presente cópia é reprodução autêntica desta matrícula, extraída nos termos do Artigo n.º 19, parágrafo 1.º da Lei n.º 6.015/73, e que além dos atos contidos na referida matrícula, não consta nenhum outro ônus ou transmissão.

Tanabi-SP, 24 junho 2025

(11:38 h)

Rui José Corrêa Pontes

Oficial Registrador

Marcos Henrique Cabral Alves

Escrevente Autorizado

**Valor cobrado por certidão**

Ao Oficial.....	R\$ 44,20
Ao Estado.....	R\$ 0,00
À Sec. da Fazenda...	R\$ 0,00
Ao Fundo Reg. Civil..	R\$ 0,00
Ao Tribunal Justiça..	R\$ 0,00
Ao Município.....	R\$ 1,77
Ao Ministério Público	R\$ 0,00
Total.....	R\$ 45,97

RECEBIDO.....

**REGISTRO DE IMÓVEIS E ANEXOS**

Rui José Corrêa Pontes  
Oficial

CEP 15170-000 - TANABI - SP

EMOLUMENTOS DO ESTADO E TAXA DA  
CARTEIRA DE PREVIDÊNCIA, PAGOS POR  
VERBA . INSTR. GR 21/67-22.6.67  
RESOL. 5/70.29.5.70

Este documento contém dados pessoais que consistem 'arquivo público', ficando o solicitante responsável civil e criminalmente por eventual uso indevido da informação, nos termos da Lei 13.709/2018 (LGPD) e Provimento CGJ 23/2020. - Para conferir a procedência deste documento efetue a leitura do QR Code impresso ou acesse o endereço eletrônico <https://selodigital.tjsp.jus.br> Selo Digital: 1201473F10092576000008258



FICHA  
**01**

MATRÍCULA  
**26.809**

**EM BRANCO**





REPÚBLICA FEDERATIVA DO BRASIL

OFICIAL DE REGISTRO DE IMÓVEIS E ANEXOS  
COMARCA DE TANABI - ESTADO DE SÃO PAULO

Rui José Corrêa Pontes  
TITULAR

CNM:120147.2.0026810-31

Livro nº 2 REGISTRO GERAL -

Oficial de Registro de Imóveis

TANABI - SP

Rui José Corrêa Pontes - Oficial

MATRÍCULA  
26.810

FICHA  
01

16 de SETEMBRO de 2014

**IMÓVEL:** Imóvel urbano constante de um terreno, sem benfeitorias, denominado lote nº "09", da quadra nº "01", do RESIDENCIAL NOVO ECATU, no Bairro de Ecatu, deste distrito, município e Comarca de TANABI, Estado de São Paulo, com as seguintes medidas e confrontações: frente 9,90 metros para a Rua Alagoas; lateral esquerda 18,34 metros para o lote nº "08"; lateral direita 18,34 metros para o lote nº "10", e fundos 9,90 metros para o lote nº "12", totalizando a área de 181,56 metros quadrados, cujo lote dista 1,55 metros do ponto onde inicia a curva de confluência com a Rua Projetada "A", sua esquina mais próxima, e encontra-se situado ao lado ímpar da Rua Alagoas. **PROPRIETÁRIA:** PREFEITURA MUNICIPAL DE TANABI, inscrita no CNPJ/MF sob nº 45.157.104/0001-42, com sede na Rua Dr. Cunha Júnior, nº 242, em Tanabi, SP. **TÍTULO AQUISITIVO:** R.06/22.151 de 16 de Setembro de 2014, deste ofício de Registro de Imóveis. **CADASTRO:** Não Consta. A presente matrícula foi aberta a requerimento da loteadora. Protocolo nº 094830 (25/07/2014). Emols.:R\$ 7,52/ Estado:R\$ 0,00, Ipesp.:R\$ 0,00, RCivil:R\$ 0,00, T.Just:R\$ 0,00, TOTAL.:R\$ 7,52. Eu, *(Marcos Alvanir da Silveira Ventura)*, Escrevente Autorizado, a digitei. O Oficial, *(Rui José Corrêa Pontes)*.

Requisição 092576

**CERTIDÃO**

Certifico e dou fé, que a presente cópia é reprodução autêntica desta matrícula, extraída nos termos do Artigo nº 19, parágrafo 1.º da Lei nº 6.015/73, e que além dos atos contidos na referida matrícula, não consta nenhum outro ônus ou transmissão.

Tanabi-SP, 24 junho 2025  
(11:39 h)

*(Rui José Corrêa Pontes)*  
Oficial Registrador

*(Macon Henrique Cabral Alves)*  
Escrevente Autorizado

Valor cobrado por certidão

Ao Oficial.....	R\$ 44,20
Ao Estado.....	R\$ 0,00
À Sec. da Fazenda...	R\$ 0,00
Ao Fundo Reg. Civil..	R\$ 0,00
Ao Tribunal Justiça..	R\$ 0,00
Ao Município.....	R\$ 1,77
Ao Ministério Público	R\$ 0,00
Total.....	R\$ 45,97

RECEBIDO.....

REGISTRO DE IMÓVEIS E ANEXOS

Rui José Corrêa Pontes  
Oficial

CEP 15170-000 - TANABI - SP

EMOLUMENTOS DO ESTADO E TAXA DA  
CARTEIRA DE PREVIDÊNCIA, PAGOS POR  
VERBA . INSTR. GR 21/67-22.6.67  
RESOL. 5/70.29.5.70

Este documento contém dados pessoais que consistem 'arquivo público', ficando o solicitante responsável civil e criminalmente por eventual uso indevido da informação, nos termos da Lei 13.709/2018 (LGPD) e Provimento CGJ 23/2020. - Para conferir a procedência deste documento efetue a leitura do QR Code impresso ou acesse o endereço eletrônico <https://selodigital.tjsp.jus.br> Selo Digital: 1201473F10092576000009256



FICHA  
01

MATRÍCULA  
26.810

Oficial de Registro de Imóveis e Anexos  
Comarca de Tanabi - SP

120147 AA 0149281 0225



**EM BRANCO**



Rui José Corrêa Pontes  
TITULAR

CNM:120147.2.0026811-28

Livro nº 2 REGISTRO GERAL -

Oficial de Registro de Imóveis

TANABI - SP

Rui José Corrêa Pontes - Oficial

16 de SETEMBRO de 2014

MATRÍCULA  
26.811

FICHA  
01

**IMÓVEL:** Imóvel urbano constante de um terreno, sem benfeitorias, denominado lote nº "10", da quadra nº "01", do RESIDENCIAL NOVO ECATU, no Bairro de Ecatu, deste distrito, município e Comarca de TANABI, Estado de São Paulo, com as seguintes medidas e confrontações: frente 1,55 metros para a Rua Alagoas mais 9,54 metros na confluência da Rua Alagoas e Rua Projetada "A"; lateral esquerda 21,14 metros para os lotes nºs "09" e "12"; lateral direita 15,93 metros para a Rua Projetada "A", e fundos 11,70 metros para o lote nº "11", totalizando a área de 193,64 metros quadrados, cujo lote encontra-se situado ao lado ímpar da Rua Alagoas. **PROPRIETÁRIA:** PREFEITURA MUNICIPAL DE TANABI, inscrita no CNPJ/MF sob nº 45.157.104/0001-42, com sede na Rua Dr. Cunha Júnior, nº 242, em Tanabi, SP. **TÍTULO AQUISITIVO:** R.06/22.151 de 16 de Setembro de 2.014, deste ofício de Registro de Imóveis. **CADASTRO:** Não Consta. A presente matrícula foi aberta a requerimento da loteadora. Protocolo nº 094830 (25/07/2014). Emols.:R\$ 7,52, Estado:R\$ 0,00, Ipesp.:R\$ 0,00, RCivil:R\$ 0,00, T.Just:R\$ 0,00, TOTAL.:R\$ 7,52. Eu, Marcos Alvanir da Silveira Ventura, Escrevente Autorizado, a digitei. O Oficial, Rui José Corrêa Pontes : (Rui José Corrêa Pontes).

Requisição 092576

**CERTIDÃO**

Certifico e dou fé, que a presente cópia é reprodução autêntica desta matrícula, extraída nos termos do Artigo n.º 19, parágrafo 1.º da Lei n.º 6.015/73, e que além dos atos contidos na referida matrícula, não consta nenhum outro ônus ou transmissão.

Tanabi-SP, 24 junho 2025  
(11:39 h)

Rui José Corrêa Pontes

Oficial Registrador

Marcos Alvanir da Silveira Ventura

Escrevente Autorizado

Valor cobrado por certidão

Ao Oficial.....	R\$ 44,20
Ao Estado.....	R\$ 0,00
A Sec. da Fazenda....	R\$ 0,00
Ao Fundo Reg. Civil..	R\$ 0,00
Ao Tribunal Justiça..	R\$ 0,00
Ao Município.....	R\$ 1,77
Ao Ministério Público	R\$ 0,00
Total.....	R\$ 45,97

RECEBIDO.....

REGISTRO DE IMÓVEIS E ANEXOS

Rui José Corrêa Pontes  
Oficial

CEP 15170-000 - TANABI - SP

EMOLUMENTOS DO ESTADO E TAXA DA  
CARTEIRA DE PREVIDÊNCIA, PAGOS POR  
VERBA . INSTR. GR 21/67-22.6.67  
RESOL. 5/70.29.5.70

Este documento contém dados pessoais que consistem 'arquivo público', ficando o solicitante responsável civil e criminalmente por eventual uso indevido da informação, nos termos da Lei 13.709/2018 (LGPD) e Provimento CGJ 23/2020. - Para conferir a procedência deste documento efetue a leitura do QR Code impresso ou acesse o endereço eletrônico <https://selodigital.tjsp.jus.br> Selo Digital: 1201473F1009257600001025N



FICHA  
01

MATRÍCULA  
26.811



**EM BRANCO**





REPÚBLICA FEDERATIVA  
DO BRASIL

OFICIAL DE REGISTRO DE IMÓVEIS E ANEXOS  
COMARCA DE TANABI - ESTADO DE SÃO PAULO

Rui José Corrêa Pontes  
TITULAR

CNM:120147.2.0026812-25

Livro nº 2 REGISTRO GERAL -

Oficial de Registro de Imóveis

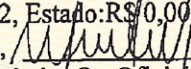

TANABI - SP

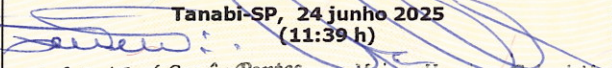
Rui José Corrêa Pontes - Oficial

MATRÍCULA  
26.812

FICHA  
01

16 de SETEMBRO de 2014

**IMÓVEL:** Imóvel urbano constante de um terreno, sem benfeitorias, denominado lote nº "11", da quadra nº "01", do RESIDENCIAL NOVO ECATU, no Bairro de Ecatu, deste distrito, município e Comarca de TANABI, Estado de São Paulo, com as seguintes medidas e confrontações: frente 6,35 metros para a Rua Projetada "B" mais 12,46 metros na confluência da Rua Projetada "B" e Rua Projetada "A"; lateral esquerda 7,24 metros para a Rua Projetada "A"; lateral direita 15,53 metros para o lote nº "12", e fundos 11,70 metros para o lote nº "10", totalizando a área de 190,38 metros quadrados, cujo lote encontra-se situado ao lado ímpar da Rua Projetada "B". **PROPRIETÁRIA:** PREFEITURA MUNICIPAL DE TANABI, inscrita no CNPJ/MF sob nº 45.157.104/0001-42, com sede na Rua Dr. Cunha Júnior, nº 242, em Tanabi, SP. **TÍTULO AQUISITIVO:** R.06/22.151 de 16 de Setembro de 2.014, deste ofício de Registro de Imóveis. **CADASTRO:** Não Consta. A presente matrícula foi aberta a requerimento da loteadora. Protocolo nº 094830 (25/07/2014). Emols.:R\$ 7,52, Estado:R\$ 0,00, Ipesp.:R\$ 0,00, RCivil:R\$ 0,00, T.Just:R\$ 0,00, TOTAL:R\$ 7,52. Eu,  (Marcos Alvanir da Silveira Ventura), Escrevente Autorizado, a digitei. O Oficial,  (Rui José Corrêa Pontes).

Requisição 092576 **CERTIDÃO**  
Certifico e dou fé, que a presente cópia é reprodução autêntica desta matrícula, extraída nos termos do Artigo n.º 19, parágrafo 1.º da Lei n.º 6.015/73, e que além dos atos contidos na referida matrícula, não consta nenhum outro ônus ou transmissão.  
**Tanabi-SP, 24 junho 2025 (11:39 h)**  
  
Bel. Rui José Corrêa Pontes Oficial Registrador  
Maicon Henrique Cabral Alves Escrevente Autorizado

Valor cobrado por certidão	
Ao Oficial.....	R\$ 44,20
Ao Estado.....	R\$ 0,00
À Sec. da Fazenda...	R\$ 0,00
Ao Fundo Reg. Civil..	R\$ 0,00
Ao Tribunal Justiça..	R\$ 0,00
Ao Município.....	R\$ 1,77
Ao Ministério Público	R\$ 0,00
Total.....	R\$ 45,97
RECEBIDO.....	

REGISTRO DE IMÓVEIS E ANEXOS  
Rui José Corrêa Pontes  
Oficial  
CEP 15170-000 - TANABI - SP

EMOLUMENTOS DO ESTADO E TAXA DA  
CARTEIRA DE PREVIDÊNCIA, PAGOS POR  
VERBA . INSTR. GR 21/67-22.6.67  
RESOL. 5/70.29.5.70

Este documento contém dados pessoais que consistem 'arquivo público', ficando o solicitante responsável civil e criminalmente por eventual uso indevido da informação, nos termos da Lei 13.709/2018 (LGPD) e Provimento CGJ 23/2020. - Para conferir a procedência deste documento efetue a leitura do QR Code impresso ou acesse o endereço eletrônico <https://selodigital.tjsp.jus.br> Selo Digital: 1201473F1009257600001125L



MATRÍCULA  
26.812  
FICHA  
01

Oficial de Registro de Imóveis e Anexos  
Comarca de Tanabi - SP

120147 AA 0149283 0225



**EM BRANCO**



Rui José Corrêa Pontes  
TITULAR

CNM:120147.2.0026813-22

Livro nº 2 REGISTRO GERAL -

Oficial de Registro de Imóveis

TANABI - SP

Rui José Corrêa Pontes - Oficial

16 de SETEMBRO de 2014

MATRÍCULA  
26.813

FICHA  
01

**IMÓVEL:** Imóvel urbano constante de um terreno, sem benfeitorias, denominado lote nº "12", da quadra nº "01", do RESIDENCIAL NOVO ECATU, no Bairro de Ecatu, deste distrito, município e Comarca de TANABI, Estado de São Paulo, com as seguintes medidas e confrontações: frente 9,90 metros para a Rua Projetada "B"; lateral esquerda 18,33 metros para os lotes nºs. "11" e "10"; lateral direita 18,33 metros para o lote nº "13", e fundos 9,90 metros para o lote nº "09", totalizando a área de **181,46 metros quadrados**, cujo lote dista 6,35 metros do ponto onde inicia a curva de confluência com a Rua Projetada "A", sua esquina mais próxima, e encontra-se situado ao lado ímpar da Rua Projetada "B". **PROPRIETÁRIA:** PREFEITURA MUNICIPAL DE TANABI, inscrita no CNPJ/MF sob nº 45.157.104/0001-42, com sede na Rua Dr. Cunha Júnior, nº 242, em Tanabi, SP. **TÍTULO AQUISITIVO:** R.06/22.151 de 16 de Setembro de 2.014, deste ofício de Registro de Imóveis. **CADASTRO:** Não Consta. A presente matrícula foi aberta a requerimento da loteadora. Protocolo nº 094830 (25/07/2014). Emols.:R\$ 7,52, Estado:R\$ 0,00, Ipesp.:R\$ 0,00, RCivil:R\$ 0,00, T.Just:R\$ 0,00, TOTAL.:R\$ 7,52. Eu, Marcos Alvanir da Silveira Ventura (Marcos Alvanir da Silveira Ventura), Escrevente Autorizado, a digitei. O Oficial, Rui José Corrêa Pontes (Rui José Corrêa Pontes).

Requisição 092576

**CERTIDÃO**

Certifico e dou fé, que a presente cópia é reprodução autêntica desta matrícula, extraída nos termos do Artigo n.º 19, parágrafo 1.º da Lei n.º 6.015/73, e que além dos atos contidos na referida matrícula, não consta nenhum outro ônus ou transmissão.

Tanabi-SP, 24 junho 2025  
(11:39 h)

Rui José Corrêa Pontes

Oficial Registrador

Marcos Alvanir da Silveira Ventura

Escrevente Autorizado

**Valor cobrado por certidão**

Ao Oficial.....	R\$ 44,20
Ao Estado.....	R\$ 0,00
A Sec. da Fazenda...	R\$ 0,00
Ao Fundo Reg. Civil..	R\$ 0,00
Ao Tribunal Justiça..	R\$ 0,00
Ao Município.....	R\$ 1,77
Ao Ministério Público	R\$ 0,00
Total.....	R\$ 45,97

RECEBIDO.....

**REGISTRO DE IMÓVEIS E ANEXOS**

Rui José Corrêa Pontes  
Oficial

CEP 15170-000 - TANABI - SP

EMOLUMENTOS DO ESTADO E TAXA DA  
CARTEIRA DE PREVIDÊNCIA, PAGOS POR  
VERBA . INSTR. GR 21/67-22.6.67  
RESOL. 5/70.29.5.70

Este documento contém dados pessoais que consistem 'arquivo público', ficando o solicitante responsável civil e criminalmente por eventual uso indevido da informação, nos termos da Lei 13.709/2018 (LGPD) e Provimento CGJ 23/2020. - Para conferir a procedência deste documento efetue a leitura do QR Code impresso ou acesse o endereço eletrônico <https://selo.digital.tjsp.jus.br> Selo Digital: 1201473F1009257600001225J



FICHA  
01

MATRÍCULA  
26.813

**EM BRANCO**





REPÚBLICA FEDERATIVA DO BRASIL

**Livro nº 2 REGISTRO GERAL -**

**Oficial de Registro de Imóveis**

TANABI - SP

Rui José Corrêa Pontes - Oficial

MATRÍCULA  
**26.814**

FICHA  
**01**

16 de SETEMBRO de 2014

**IMÓVEL:** Imóvel urbano constante de um terreno, sem benfeitorias, denominado lote nº "13", da quadra nº "01", do **RESIDENCIAL NOVO ECATU**, no Bairro de Ecatu, deste distrito, município e Comarca de TANABI, Estado de São Paulo, com as seguintes medidas e confrontações: frente 9,90 metros para a Rua Projetada "B"; lateral esquerda 18,33 metros para o lote nº "12"; lateral direita 18,33 metros para o lote nº "14", e fundos 9,90 metros para o lote nº "08", totalizando a área de **181,46 metros quadrados**, cujo lote dista 16,25 metros do ponto onde inicia a curva de confluência com a Rua Projetada "A", sua esquina mais próxima, e encontra-se situado ao lado ímpar da Rua Projetada "B". **PROPRIETÁRIA: PREFEITURA MUNICIPAL DE TANABI**, inscrita no CNPJ/MF sob nº 45.157.104/0001-42, com sede na Rua Dr. Cunha Júnior, nº 242, em Tanabi, SP. **TÍTULO AQUISITIVO: R.06/22.151** de 16 de Setembro de 2.014, deste ofício de Registro de Imóveis. **CADASTRO: Não Consta.** A presente matrícula foi aberta a requerimento da loteadora. Protocolo nº 094830 (25/07/2014). Emols.:R\$ 7,52, Estado:R\$ 0,00, Iresp.:R\$ 0,00, RCivil:R\$ 0,00, T.Just:R\$ 0,00, TOTAL.:R\$ 7,52. Eu, *(Marcos Alvanir da Silveira Ventura)*, Escrevente Autorizado, a digitei. O Oficial, *(Rui José Corrêa Pontes)*.

Requisição 092576

**CERTIDÃO**

Certifico e dou fé, que a presente cópia é reprodução autêntica desta matrícula, extraída nos termos do Artigo n.º 19, parágrafo 1.º da Lei n.º 6.015/73, e que além dos atos contidos na referida matrícula, não consta nenhum outro ônus ou transmissão.

Tanabi-SP, 24 junho 2025

(11:39 h)

*Rui José Corrêa Pontes* *Marcos Henrique Cabral Alve*  
Oficial Registrador Escrevente Autorizado

**Valor cobrado por certidão**

Ao Oficial.....	R\$ 44,20
Ao Estado.....	R\$ 0,00
À Sec. da Fazenda....	R\$ 0,00
Ao Fundo Reg. Civil..	R\$ 0,00
Ao Tribunal Justiça..	R\$ 0,00
Ao Município.....	R\$ 1,77
Ao Ministério Público	R\$ 0,00
Total.....	R\$ 45,97

RECEBIDO.....

**REGISTRO DE IMÓVEIS E ANEXOS**

Rui José Corrêa Pontes  
Oficial

CEP 15170-000 - TANABI - SP

EMOLUMENTOS DO ESTADO E TAXA DA  
CARTEIRA DE PREVIDÊNCIA, PAGOS POR  
VERBA . INSTR. GR 21/67-22.6.67  
RESOL. 5/70.29.5.70

Este documento contém dados pessoais que consistem 'arquivo público', ficando o solicitante responsável civil e criminalmente por eventual uso indevido da informação, nos termos da Lei 13.709/2018 (LGPD) e Provimento CGJ 23/2020. - Para conferir a procedência deste documento efetue a leitura do QR Code impresso ou acesse o endereço eletrônico <https://selodigital.tjsp.jus.br> Selo Digital: 1201473F1009257600001325H



FICHA  
**01**

MATRÍCULA  
**26.814**

Oficial de Registro de Imóveis e Anexos  
Comarca de Tanabi - SP

120147 AA 0149285 0225



FSC C01589



**EM BRANCO**





OFICIAL DE REGISTRO DE IMÓVEIS E ANEXOS  
COMARCA DE TANABI - ESTADO DE SÃO PAULO

Rui José Corrêa Pontes  
TITULAR

CNM:120147.2.0026815-16

REPÚBLICA FEDERATIVA  
DO BRASIL

Livro nº 2 REGISTRO GERAL -

Oficial de Registro de Imóveis  
TANABI S.P.

MATRÍCULA  
**26.815**

FICHA  
**01**

Rui José Corrêa Pontes - Oficial

16 de SETEMBRO de 2014

**IMÓVEL:** Imóvel urbano constante de um terreno, sem benfeitorias, denominado lote nº "14", da quadra nº "01", do RESIDENCIAL NOVO ECATU, no Bairro de Ecatu, deste distrito, município e Comarca de TANABI, Estado de São Paulo, com as seguintes medidas e confrontações: frente 9,90 metros para a Rua Projetada "B"; lateral esquerda 18,33 metros para o lote nº "13"; lateral direita 18,33 metros para o lote nº "15"; e fundos 9,90 metros para o lote nº "07", totalizando a área de **181,46 metros quadrados**, cujo lote dista 26,15 metros do ponto onde inicia a curva de confluência com a Rua Projetada "A", sua esquina mais próxima, e encontra-se situado ao lado ímpar da Rua Projetada "B". **PROPRIETÁRIA: PREFEITURA MUNICIPAL DE TANABI**, inscrita no CNPJ/MF sob nº 45.157.104/0001-42, com sede na Rua Dr. Cunha Júnior, nº 242, em Tanabi, SP. **TÍTULO AQUISITIVO: R.06/22.151** de 16 de Setembro de 2.014, deste ofício de Registro de Imóveis. **CADASTRO: Não Consta.** A presente matrícula foi aberta a requerimento da loteadora. Protocolo nº 094830 (25/07/2014). Emols.:R\$ 7,52, Estado:R\$ 0,00, Iresp.:R\$ 0,00, RCivil:R\$ 0,00, T.Just:R\$ 0,00, TOTAL.:R\$ 7,52. Eu, Marcos Alvanir da Silveira Ventura, Escrevente Autorizado, a digitei. O Oficial, Rui José Corrêa Pontes.

Requisição 092576 **CERTIDÃO**  
Certifico e dou fé, que a presente cópia é reprodução autêntica desta matrícula, extraída nos termos do Artigo n.º 19, parágrafo 1.º da Lei n.º 6.015/73, e que além dos atos contidos na referida matrícula, não consta nenhum outro ônus ou transmissão.  
Tanabi-SP, 24 junho 2025  
(11:40 h)  
Rui José Corrêa Pontes Oficial Registrador  
Marcos Alvanir da Silveira Ventura Escrevente Autorizado

Valor cobrado por certidão

Ao Oficial.....	R\$ 44,20
Ao Estado.....	R\$ 0,00
À Sec. da Fazenda....	R\$ 0,00
Ao Fundo Reg. Civil..	R\$ 0,00
Ao Tribunal Justiça..	R\$ 0,00
Ao Município.....	R\$ 1,77
Ao Ministério Público	R\$ 0,00
Total.....	R\$ 45,97

RECEBIDO.....

REGISTRO DE IMÓVEIS E ANEXOS  
Rui José Corrêa Pontes  
Oficial  
CEP 15170-000 - TANABI - SP

EMOLUMENTOS DO ESTADO E TAXA DA  
CARTEIRA DE PREVIDÊNCIA, PAGOS POR  
VERBA . INSTR. GR 21/67-22.6.67  
RESOL. 5/70.29.5.70

Este documento contém dados pessoais que consistem 'arquivo público', ficando o solicitante responsável civil e criminalmente por eventual uso indevido da informação, nos termos da Lei 13.709/2018 (LGPD) e Provimento CGJ 23/2020. - Para conferir a procedência deste documento efetue a leitura do QR Code impresso ou acesse o endereço eletrônico <https://selodigital.tjsp.jus.br> Selo Digital: 1201473F100925760001425F



FICHA  
**01**

MATRÍCULA  
**26.815**



Oficial de Registro de Imóveis e Anexos  
Comarca de Tanabi - SP

120147 AA 0149286 0225



**EM BRANCO**





REPÚBLICA FEDERATIVA DO BRASIL

OFICIAL DE REGISTRO DE IMÓVEIS E ANEXOS  
COMARCA DE TANABI - ESTADO DE SÃO PAULO

Rui José Corrêa Pontes  
TITULAR

CNM:120147.2.0026816-13

Livro nº 2 REGISTRO GERAL -

Oficial de Registro de Imóveis

TANABI - SP

Rui José Corrêa Pontes - Oficial

MATRÍCULA  
26.816

FICHA  
01

16 de SETEMBRO de 2014

**IMÓVEL:** Imóvel urbano constante de um terreno, sem benfeitorias, denominado lote nº "15", da quadra nº "01", do RESIDENCIAL NOVO ECATU, no Bairro de Ecatu, deste distrito, município e Comarca de TANABI, Estado de São Paulo, com as seguintes medidas e confrontações: frente 9,90 metros para a Rua Projetada "B"; lateral esquerda 18,33 metros para o lote nº "14"; lateral direita 18,33 metros para o lote nº "16", e fundos 9,90 metros para o lote nº "06", totalizando a área de 181,46 metros quadrados, cujo lote dista 36,05 metros do ponto onde inicia a curva de confluência com a Rua Projetada "A", sua esquina mais próxima, e encontra-se situado ao lado ímpar da Rua Projetada "B". **PROPRIETÁRIA:** PREFEITURA MUNICIPAL DE TANABI, inscrita no CNPJ/MF sob nº 45.157.104/0001-42, com sede na Rua Dr. Cunha Júnior, nº 242, em Tanabi, SP. **TÍTULO AQUISITIVO:** R.06/22.151 de 16 de Setembro de 2.014, deste ofício de Registro de Imóveis. **CADASTRO:** Não Consta. A presente matrícula foi aberta a requerimento da loteadora. Protocolo nº 094830 (25/07/2014). Emols.:R\$ 7,52 | Estado:R\$ 0,00, Iresp.:R\$ 0,00, RCivil:R\$ 0,00, TJust:R\$ 0,00, TOTAL.:R\$ 7,52. Eu, *(Marcos Alvanir da Silveira Ventura)*, Escrevente Autorizado, a digitei. O Oficial, *(Rui José Corrêa Pontes)*.

Requisição 092576

**CERTIDÃO**

Certifico e dou fé, que a presente cópia é reprodução autêntica desta matrícula, extraída nos termos do Artigo n.º 19, parágrafo 1.º da Lei n.º 6.015/73, e que além dos atos contidos na referida matrícula, não consta nenhum outro ônus ou transmissão.

Tanabi-SP, 24 junho 2025  
(11:40 h)

*Rui José Corrêa Pontes*

*Márcos Henrique Cabral Alves*

Oficial Registrador

Escrevente Autorizado

REGISTRO DE IMÓVEIS E ANEXOS

Rui José Corrêa Pontes  
Oficial

CEP 15170-000 - TANABI - SP

Valor cobrado por certidão

Ao Oficial.....	R\$ 44,20
Ao Estado.....	R\$ 0,00
À Sec. da Fazenda....	R\$ 0,00
Ao Fundo Reg. Civil..	R\$ 0,00
Ao Tribunal Justiça..	R\$ 0,00
Ao Município.....	R\$ 1,77
Ao Ministério Público	R\$ 0,00
Total.....	R\$ 45,97

RECEBIDO.....

EMOLUMENTOS DO ESTADO E TAXA DA  
CARTEIRA DE PREVIDÊNCIA, PAGOS POR  
VERBA . INSTR. GR 21/67-22.6.67  
RESOL. 5/70.29.5.70

Este documento contém dados pessoais que consistem 'arquivo público', ficando o solicitante responsável civil e criminalmente por eventual uso indevido da informação, nos termos da Lei 13.709/2018 (LGPD) e Provimento CGJ 23/2020. - Para conferir a procedência deste documento efetue a leitura do QR Code impresso ou acesse o endereço eletrônico <https://selodigital.tjsp.jus.br> Selo Digital: 1201473F1009257600001525D



FICHA  
01

MATRÍCULA  
26.816



**EM BRANCO**



Rui José Corrêa Pontes  
TITULAR

CNM:120147.2.0026817-10

Livro nº 2 REGISTRO GERAL -

Oficial de Registro de Imóveis



TANABI - SP

Rui José Corrêa Pontes - Oficial

16 de SETEMBRO de 2014

MATRÍCULA  
26.817

FICHA  
01

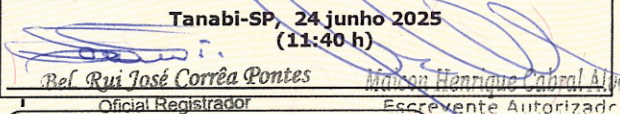
**IMÓVEL:** Imóvel urbano constante de um terreno, sem benfeitorias, denominado lote nº "16", da quadra nº "01", do RESIDENCIAL NOVO ECATU, no Bairro de Ecatu, deste distrito, município e Comarca de TANABI, Estado de São Paulo, com as seguintes medidas e confrontações: frente 9,90 metros para a Rua Projetada "B"; lateral esquerda 18,33 metros para o lote nº "15"; lateral direita 18,33 metros para o lote nº "17", e fundos 9,90 metros para o lote nº "05", totalizando a área de 181,46 metros quadrados, cujo lote dista 35,57 metros do ponto onde inicia a curva de confluência com o Prolongamento da Rua Pernambuco, sua esquina mais próxima, e encontra-se situado ao lado ímpar da Rua Projetada "B". **PROPRIETÁRIA:** PREFEITURA MUNICIPAL DE TANABI, inscrita no CNPJ/MF sob nº 45.157.104/0001-42, com sede na Rua Dr. Cunha Júnior, nº 242, em Tanabi, SP. **TÍTULO AQUISITIVO:** R.06/22.151 de 16 de Setembro de 2.014, deste ofício de Registro de Imóveis. **CADASTRO:** Não Consta. A presente matrícula foi aberta a requerimento da loteadora. Protocolo nº 094830 (25/07/2014). Emols.:R\$ 7,52, Estado:R\$ 0,00, Ispes.:R\$ 0,00, RCivil:R\$ 0,00, T.Just:R\$ 0,00, TOTAL:R\$ 7,52. Eu,  (Marcos Alvanir da Silveira Ventura), Escrevente Autorizado, a digitei. O Oficial,  (Rui José Corrêa Pontes).

Requisição 092576

**CERTIDÃO**

Certifico e dou fé, que a presente cópia é reprodução autêntica desta matrícula, extraída nos termos do Artigo n.º 19, parágrafo 1.º da Lei n.º 6.015/73, e que além dos atos contidos na referida matrícula, não consta nenhum outro ônus ou transmissão.

Tanabi-SP, 24 junho 2025  
(11:40 h)

  
Ref. Rui José Corrêa Pontes

Oficial Registrador

  
Marlon Henrique Cabral Alves

Escrevente Autorizado

**Valor cobrado por certidão**

Ao Oficial.....	R\$ 44,20
Ao Estado.....	R\$ 0,00
A Sec. da Fazenda...	R\$ 0,00
Ao Fundo Reg. Civil..	R\$ 0,00
Ao Tribunal Justiça..	R\$ 0,00
Ao Município.....	R\$ 1,77
Ao Ministério Público	R\$ 0,00
Total.....	R\$ 45,97

RECEBIDO.....

**REGISTRO DE IMÓVEIS E ANEXOS**

Rui José Corrêa Pontes  
Oficial

CEP 15170-000 - TANABI - SP

EMOLUMENTOS DO ESTADO E TAXA DA  
CARTEIRA DE PREVIDÊNCIA, PAGOS POR  
VERBA . INSTR. GR 21/67-22.6.67  
RESOL. 5/70.29.5.70

Este documento contém dados pessoais que consistem 'arquivo público', ficando o solicitante responsável civil e criminalmente por eventual uso indevido da informação, nos termos da Lei 13.709/2018 (LGPD) e Provimento CGJ 23/2020. - Para conferir a procedência deste documento efetue a leitura do QR Code impresso ou acesse o endereço eletrônico <https://selodigital.tjsp.jus.br> Selo Digital: 1201473F100925760001625B



FICHA  
01

MATRÍCULA  
26.817



**EM BRANCO**



**Livro nº 2 REGISTRO GERAL -**

**Oficial de Registro de Imóveis**

TANABI - SP

Rui José Corrêa Pontes - Oficial

MATRÍCULA  
**26.818**

FICHA  
**01**

16 de SETEMBRO de 2014

**IMÓVEL:** Imóvel urbano constante de um terreno, sem benfeitorias, denominado lote nº "17", da quadra nº "01", do **RESIDENCIAL NOVO ECATU**, no Bairro de Ecatu, deste distrito, município e Comarca de TANABI, Estado de São Paulo, com as seguintes medidas e confrontações: frente 9,90 metros para a Rua Projetada "B"; lateral esquerda 18,33 metros para o lote nº. "16"; lateral direita 18,33 metros para o lote nº "18", e fundos 9,90 metros para o lote nº "04", totalizando a área de **181,46 metros quadrados**, cujo lote dista 25,67 metros do ponto onde inicia a curva de confluência com o Prolongamento da Rua Pernambuco, sua esquina mais próxima, e encontra-se situado ao lado ímpar da Rua Projetada "B". **PROPRIETÁRIA:** **PREFEITURA MUNICIPAL DE TANABI**, inscrita no CNPJ/MF sob nº 45.157.104/0001-42, com sede na Rua Dr. Cunha Júnior, nº 242, em Tanabi, SP. **TÍTULO AQUISITIVO:** **R.06/22.151** de 16 de Setembro de 2.014, deste ofício de Registro de Imóveis. **CADASTRO:** Não Consta. A presente matrícula foi aberta a requerimento da loteadora. Protocolo nº 094830 (25/07/2014). Emols.:R\$ 7,52. Estado:R\$ 0,00, Ipesp.:R\$ 0,00, RCivil:R\$ 0,00, T.Just:R\$ 0,00, TOTAL:R\$ 7,52. Eu, Marcos Alvanir da Silveira Ventura, Escrevente Autorizado, a digitei. O Oficial, Rui José Corrêa Pontes, (Rui José Corrêa Pontes).

Requisição 092576

**CERTIDÃO**

Certifico e dou fé, que a presente cópia é reprodução autêntica desta matrícula, extraída nos termos do Artigo n.º 19, parágrafo 1.º da Lei n.º 6.015/73, e que além dos atos contidos na referida matrícula, não consta nenhum outro ônus ou transmissão.

Tanabi-SP, 24 junho 2025  
(11:40 h)

Rui José Corrêa Pontes

Marcos Alvanir da Silveira Ventura

Oficial Registrador

Escrevente Autorizado

REGISTRO DE IMÓVEIS E ANEXOS

Rui José Corrêa Pontes  
Oficial

CEP 15170-000 - TANABI - SP

Valor cobrado por certidão

Ao Oficial.....	R\$ 44,20
Ao Estado.....	R\$ 0,00
À Sec. da Fazenda....	R\$ 0,00
Ao Fundo Reg. Civil..	R\$ 0,00
Ao Tribunal Justiça..	R\$ 0,00
Ao Município.....	R\$ 1,77
Ao Ministério Público	R\$ 0,00
Total.....	R\$ 45,97

RECEBIDO.....

EMOLUMENTOS DO ESTADO E TAXA DA  
CARTEIRA DE PREVIDÊNCIA, PAGOS POR  
VERBA . INSTR. GR 21/67-22.6.67  
RESOL. 5/70.29.5.70

Este documento contém dados pessoais que consistem 'arquivo público', ficando o solicitante responsável civil e criminalmente por eventual uso indevido da informação, nos termos da Lei 13.709/2018 (LGPD) e Provimento CGJ 23/2020. - Para conferir a procedência deste documento efetue a leitura do QR Code impresso ou acesse o endereço eletrônico <https://seio.digital.tjsp.jus.br> Selo Digital: 1201473F10092576000017259



FICHA  
**01**

MATRÍCULA  
**26.818**

**EM BRANCO**



**Livro nº 2 REGISTRO GERAL -**

**Oficial de Registro de Imóveis**

TANABI - SP

Rui José Corrêa Pontes - Oficial

16 de SETEMBRO de 2014

MATRÍCULA  
**26.819**

FICHA  
**01**

**IMÓVEL:** Imóvel urbano constante de um terreno, sem benfeitorias, denominado lote nº "18", da quadra nº "01", do **RESIDENCIAL NOVO ECATU**, no Bairro de Ecatu, deste distrito, município e Comarca de TANABI, Estado de São Paulo, com as seguintes medidas e confrontações: frente 9,90 metros para a Rua Projetada "B"; lateral esquerda 18,33 metros para o lote nº "17"; lateral direita 18,33 metros para o lote nº "19", e fundos 9,90 metros para o lote nº "03", totalizando a área de **181,46 metros quadrados**, cujo lote dista 15,77 metros do ponto onde inicia a curva de confluência com o Prolongamento da Rua Pernambuco, sua esquina mais próxima, e encontra-se situado ao lado ímpar da Rua Projetada "B". **PROPRIETÁRIA:** **PREFEITURA MUNICIPAL DE TANABI**, inscrita no CNPJ/MF sob nº 45.157.104/0001-42, com sede na Rua Dr. Cunha Júnior, nº 242, em Tanabi, SP. **TÍTULO AQUISITIVO:** **R.06/22.151** de 16 de Setembro de 2.014, deste ofício de Registro de Imóveis. **CADASTRO:** Não Consta. A presente matrícula foi aberta a requerimento da loteadora. Protocolo nº 094830 (25/07/2014). Emols.:R\$ 7,52. Estado:R\$ 0,00, Iresp.:R\$ 0,00, RCivil:R\$ 0,00, T.Just:R\$ 0,00, TOTAL:R\$ 7,52. Eu, *[Assinatura]* (Marcos Alvanir da Silveira Ventura), Escrevente Autorizado, a digitei. O Oficial, *[Assinatura]* (Rui José Corrêa Pontes).

Requisição 092576

**CERTIDÃO**

Certifico e dou fé, que a presente cópia é reprodução autêntica desta matrícula, extraída nos termos do Artigo n.º 19, parágrafo 1.º da Lei n.º 6.015/73, e que além dos atos contidos na referida matrícula, não consta nenhum outro ônus ou transmissão.

Tanabi-SP, 24 junho 2025  
(11:40 h)

*[Assinatura]*  
Prof. Rui José Corrêa Pontes

*[Assinatura]*  
Marcos Henrique Cabral Alves

Oficial Registrador

Escrevente Autorizado

REGISTRO DE IMÓVEIS E ANEXOS

Rui José Corrêa Pontes  
Oficial

CEP 15170-000 - TANABI - SP

Valor cobrado por certidão

Ao Oficial.....	R\$ 44,20
Ao Estado.....	R\$ 0,00
A Sec. da Fazenda...	R\$ 0,00
Ao Fundo Reg. Civil..	R\$ 0,00
Ao Tribunal Justiça..	R\$ 0,00
Ao Município.....	R\$ 1,77
Ao Ministério Público	R\$ 0,00
Total.....	R\$ 45,97

RECEBIDO.....

EMOLUMENTOS DO ESTADO E TAXA DA  
CARTEIRA DE PREVIDÊNCIA, PAGOS POR  
VERBA . INSTR. GR 21/67-22.6.67  
RESOL. 5/70.29.5.70

Este documento contém dados pessoais que consistem 'arquivo público', ficando o solicitante responsável civil e criminalmente por eventual uso indevido da informação, nos termos da Lei 13.709/2018 (LGPD) e Provimento CGJ 23/2020. - Para conferir a procedência deste documento efetue a leitura do QR Code impresso ou acesse o endereço eletrônico <https://selo.digital.tjsp.jus.br> Selo Digital: 1201473F10092576000018257



FICHA  
**01**

MATRÍCULA  
**26.819**

**EM BRANCO**





REPÚBLICA FEDERATIVA DO BRASIL

OFICIAL DE REGISTRO DE IMÓVEIS E ANEXOS  
COMARCA DE TANABI - ESTADO DE SÃO PAULO

Rui José Corrêa Pontes  
TITULAR

CNM:120147.2.0026820-98

Livro nº 2 REGISTRO GERAL -

Oficial de Registro de Imóveis

TANABI - SP

Rui José Corrêa Pontes - Oficial

MATRÍCULA  
26.820

FICHA  
01

16 de SETEMBRO de 2014

**IMÓVEL:** Imóvel urbano constante de um terreno, sem benfeitorias, denominado lote nº "19", da quadra nº "01", do RESIDENCIAL NOVO ECATU, no Bairro de Ecatu, deste distrito, município e Comarca de TANABI, Estado de São Paulo, com as seguintes medidas e confrontações: frente 9,90 metros para a Rua Projetada "B"; lateral esquerda 18,33 metros para o lote nº "18"; lateral direita 18,33 metros para o lote nº "20", e fundos 9,90 metros para o lote nº "02", totalizando a área de 181,46 metros quadrados, cujo lote dista 5,87 metros do ponto onde inicia a curva de confluência com o Prolongamento da Rua Pernambuco, sua esquina mais próxima, e encontra-se situado ao lado ímpar da Rua Projetada "B". **PROPRIETÁRIA:** PREFEITURA MUNICIPAL DE TANABI, inscrita no CNPJ/MF sob nº 45.157.104/0001-42, com sede na Rua Dr. Cunha Júnior, nº 242, em Tanabi, SP. **TÍTULO AQUISITIVO:** R.06/22.151 de 16 de Setembro de 2.014, deste ofício de Registro de Imóveis. **CADASTRO:** Não Consta. A presente matrícula foi aberta a requerimento da loteadora. Protocolo nº 094830 (25/07/2014). Emols.:R\$ 7,52, Estado:R\$ 0,00, Ispesp.:R\$ 0,00, RCivil:R\$ 0,00, T.Just:R\$ 0,00, TOTAL:R\$ 7,52. Eu, Marcos Alvanir da Silveira Ventura, Escrevente Autorizado, a digitei. O Oficial, Rui José Corrêa Pontes.

Requisição 092576

**CERTIDÃO**

Certifico e dou fé, que a presente cópia é reprodução autêntica desta matrícula, extraída nos termos do Artigo n.º 19, parágrafo 1.º da Lei n.º 6.015/73, e que além dos atos contidos na referida matrícula, não consta nenhum outro ônus ou transmissão.

Tanabi-SP, 24 junho 2025  
(11:41 h)

Rui José Corrêa Pontes  
Oficial Registrador

Maicon Henrique Cabral Alves  
Escrevente Autorizado

REGISTRO DE IMÓVEIS E ANEXOS

Rui José Corrêa Pontes  
Oficial

CEP 15170-000 - TANABI - SP

Valor cobrado por certidão

Ao Oficial.....	R\$ 44,20
Ao Estado.....	R\$ 0,00
A Sec. da Fazenda...	R\$ 0,00
Ao Fundo Reg. Civil..	R\$ 0,00
Ao Tribunal Justiça..	R\$ 0,00
Ao Município.....	R\$ 1,77
Ao Ministério Público	R\$ 0,00
Total.....	R\$ 45,97

RECEBIDO.....

EMOLUMENTOS DO ESTADO E TAXA DA  
CARTEIRA DE PREVIDÊNCIA, PAGOS POR  
VERBA . INSTR. GR 21/67-22.6.67  
RESOL. 5/70.29.5.70

Este documento contém dados pessoais que consistem 'arquivo público', ficando o solicitante responsável civil e criminalmente por eventual uso indevido da informação, nos termos da Lei 13.709/2018 (LGPD) e Provimento CGJ 23/2020. - Para conferir a procedência deste documento efetue a leitura do QR Code impresso ou acesse o endereço eletrônico <https://selodigital.tjsp.jus.br> Selo Digital: 1201473F10092576000019255



FICHA  
01

MATRÍCULA  
26.820

Oficial de Registro de Imóveis e Anexos  
Comarca de Tanabi - SP

120147 AA 0149291 0225



**EM BRANCO**





REPÚBLICA FEDERATIVA DO BRASIL

OFICIAL DE REGISTRO DE IMÓVEIS E ANEXOS  
COMARCA DE TANABI - ESTADO DE SÃO PAULO

Rui José Corrêa Pontes  
TITULAR

CNM:120147.2.0026821-95

Livro nº 2 REGISTRO GERAL -

Oficial de Registro de Imóveis  
TANABI - SP

Rui José Corrêa Pontes - Oficial

MATRÍCULA  
26.821

FICHA  
01

16 de SETEMBRO de 2014

**IMÓVEL:** Imóvel urbano constante de um terreno, sem benfeitorias, denominado lote nº "20", da quadra nº "01", do RESIDENCIAL NOVO ECATU, no Bairro de Ecatu, deste distrito, município e Comarca de TANABI, Estado de São Paulo, com as seguintes medidas e confrontações: frente 5,87 metros para a Rua Projetada "B" mais 11,61 metros na confluência da Rua Projetada "B" e Prolongamento da Rua Pernambuco; lateral esquerda 18,33 metros para o lote nº. "19"; lateral direita 10,76 metros para o Prolongamento da Rua Pernambuco, e fundos 11,90 metros para o lote nº "01", totalizando a área de **220,03 metros quadrados**, cujo lote encontra-se situado ao lado ímpar da Rua Projetada "B". **PROPRIETÁRIA:** PREFEITURA MUNICIPAL DE TANABI, inscrita no CNPJ/MF sob nº 45.157.104/0001-42, com sede na Rua Dr. Cunha Júnior, nº 242, em Tanabi, SP. **TÍTULO AQUISITIVO:** R.06/22.151 de 16 de Setembro de 2.014, deste ofício de Registro de Imóveis. **CADASTRO:** Não Consta. A presente matrícula foi aberta a requerimento da loteadora. Protocolo nº 094830 (25/07/2014). Emols.:R\$ 7,52. Estado:R\$ 0,00, Iresp.:R\$ 0,00, RCivil:R\$ 0,00, T.Just:R\$ 0,00, TOTAL.:R\$ 7,52. Eu, *Marcos Alvanir da Silveira Ventura*, Escrevente Autorizado, a digitei. O Oficial, *Rui José Corrêa Pontes*.

Requisição 092576

**CERTIDÃO**

Certifico e dou fé, que a presente cópia é reprodução autêntica desta matrícula, extraída nos termos do Artigo n.º 19, parágrafo 1.º da Lei n.º 6.015/73, e que além dos atos contidos na referida matrícula, não consta nenhum outro ônus ou transmissão.

Tanabi-SP, 24 junho 2025  
(11:41 h)

*Rui José Corrêa Pontes*

Oficial Registrador

*Marcos Henrique Cabral Alves*

Escrevente Autorizado

Valor cobrado por certidão

Ao Oficial.....	R\$ 44,20
Ao Estado.....	R\$ 0,00
À Sec. da Fazenda...	R\$ 0,00
Ao Fundo Reg. Civil..	R\$ 0,00
Ao Tribunal Justiça..	R\$ 0,00
Ao Município.....	R\$ 1,77
Ao Ministério Público	R\$ 0,00
Total.....	R\$ 45,97

RECEBIDO.....

REGISTRO DE IMÓVEIS E ANEXOS

Rui José Corrêa Pontes  
Oficial

CEP 15170-000 - TANABI - SP

EMOLUMENTOS DO ESTADO E TAXA DA  
CARTEIRA DE PREVIDÊNCIA, PAGOS POR  
VERBA . INSTR. GR 21/67-22.6.67  
RESOL. 5/70.29.5.70

Este documento contém dados pessoais que consistem 'arquivo público', ficando o solicitante responsável civil e criminalmente por eventual uso indevido da informação, nos termos da Lei 13.709/2018 (LGPD) e Provimento CGJ 23/2020. - Para conferir a procedência deste documento efetue a leitura do QR Code impresso ou acesse o endereço eletrônico <https://selodigital.tjsj.sp.jus.br> Selo Digital: 1201473F1009257600002025M



FICHA  
01

MATRÍCULA  
26.821

Oficial de Registro de Imóveis e Anexos  
Comarca de Tanabi - SP

120147 AA 0149292 0225



**EM BRANCO**



**'QUALQUER ADULTERAÇÃO, RASURA OU EMENDA, INVALIDA ESTE DOCUMENTO'**

Rui José Corrêa Pontes  
TITULAR

CNM:120147.2.0026841-35

Livro nº 2 REGISTRO GERAL -

Oficial de Registro de Imóveis

TANABI - SP

Rui José Corrêa Pontes - Oficial

MATRÍCULA  
26.841

FICHA  
01

16 de SETEMBRO de 2014

**IMÓVEL:** Imóvel urbano constante de um terreno, sem benfeitorias, denominado lote nº "05", da quadra nº "03", do RESIDENCIAL NOVO ECATU, no Bairro de Ecatu, deste distrito, município e Comarca de TANABI, Estado de São Paulo, com as seguintes medidas e confrontações: frente 10,00 metros para a Rua Alagoas; lateral esquerda 18,33 metros para o lote nº "04"; lateral direita 18,33 metros para o lote nº "06", e fundos 10,00 metros para o lote nº "12", totalizando a área de 183,30 metros quadrados, cujo lote dista 23,70 metros do ponto onde inicia a curva de confluência com o Prolongamento da Rua Pernambuco, sua esquina mais próxima, e encontra-se situado ao lado ímpar da Rua Alagoas. **PROPRIETÁRIA:** PREFEITURA MUNICIPAL DE TANABI, inscrita no CNPJ/MF sob nº 45.157.104/0001-42, com sede na Rua Dr. Cunha Júnior, nº 242, em Tanabi, SP. **TÍTULO AQUISITIVO:** R.06/22.151 de 16 de Setembro de 2.014, deste ofício de Registro de Imóveis. **CADASTRO:** Não Consta. A presente matrícula foi aberta a requerimento da loteadora. Protocolo nº 094830 (25/07/2014). Emols.:R\$ 7,52, Estado:R\$ 0,00, Ipesp.:R\$ 0,00, RCivil:R\$ 0,00, T.Just:R\$ 0,00, TOTAL:R\$ 7,52. Eu, *[assinatura]* (Marcos Alvanir da Silveira Ventura), Escrevente Autorizado, a digitei. O Oficial, *[assinatura]* (Rui José Corrêa Pontes).

Requisição 092576 **CERTIDÃO**  
Certifico e dou fé, que a presente cópia é reprodução autêntica desta matrícula, extraída nos termos do Artigo n.º 19, parágrafo 1.º da Lei n.º 6.015/73, e que além dos atos contidos na referida matrícula, não consta nenhum outro ônus ou transmissão.  
Tanabi-SP, 24 junho 2025  
(11:41 h)  
*[assinatura]*  
Oficial Registrador: Rui José Corrêa Pontes  
Escrevente Autorizado: Maicon Henrique Caprazi Alves

Valor cobrado por certidão

Ao Oficial.....	R\$ 44,20
Ao Estado.....	R\$ 0,00
À Sec. da Fazenda...	R\$ 0,00
Ao Fundo Reg. Civil..	R\$ 0,00
Ao Tribunal Justiça..	R\$ 0,00
Ao Município.....	R\$ 1,77
Ao Ministério Público	R\$ 0,00
Total.....	R\$ 45,97

RECEBIDO.....

REGISTRO DE IMÓVEIS E ANEXOS  
Rui José Corrêa Pontes  
Oficial  
CEP 15170-000 - TANABI - SP

EMOLUMENTOS DO ESTADO E TAXA DA  
CARTEIRA DE PREVIDÊNCIA, PAGOS POR  
VERBA . INSTR. GR 21/67-22.6.67  
RESOL. 5/70.29.5.70

Este documento contém dados pessoais que consistem 'arquivo público', ficando o solicitante responsável civil e criminalmente por eventual uso indevido da informação, nos termos da Lei 13.709/2018 (LGPD) e Provimento CGJ 23/2020. - Para conferir a procedência deste documento efetue a leitura do QR Code impresso ou acesse o endereço eletrônico <https://selodigital.tjsp.jus.br> Selo Digital: 1201473F1009257600002225



FICHA  
01

MATRÍCULA  
26.841

Oficial de Registro de Imóveis e Anexos  
Comarca de Tanabi - SP

120147 AA 0149294 0225



**EM BRANCO**



Livro nº 2 REGISTRO GERAL -

Oficial de Registro de Imóveis

TANABI - SP

Rui José Corrêa Pontes - Oficial

16 de SETEMBRO de 2014

MATRÍCULA  
26.842

FICHA  
01

**IMÓVEL:** Imóvel urbano constante de um terreno, sem benfeitorias, denominado lote nº "06", da quadra nº "03", do RESIDENCIAL NOVO ECATU, no Bairro de Ecatu, deste distrito, município e Comarca de TANABI, Estado de São Paulo, com as seguintes medidas e confrontações: frente 10,00 metros para a Rua Alagoas; lateral esquerda 18,33 metros para o lote nº "05"; lateral direita 18,33 metros para o lote nº "07", e fundos 10,00 metros para o lote nº "11", totalizando a área de 183,30 metros quadrados, cujo lote dista 13,70 metros do ponto onde inicia a curva de confluência com o Prolongamento da Rua Pernambuco, sua esquina mais próxima, e encontra-se situado ao lado ímpar da Rua Alagoas. **PROPRIETÁRIA:** PREFEITURA MUNICIPAL DE TANABI, inscrita no CNPJ/MF sob nº 45.157.104/0001-42, com sede na Rua Dr. Cunha Júnior, nº 242, em Tanabi, SP. **TÍTULO AQUISITIVO:** R.06/22.151 de 16 de Setembro de 2.014, deste ofício de Registro de Imóveis. **CADASTRO:** Não Consta. A presente matrícula foi aberta a requerimento da loteadora. Protocolo nº 094830 (25/07/2014). Emols.:R\$ 7,52, Estado:R\$ 0,00, Iresp.:R\$ 0,00, RCivil:R\$ 0,00, T.Just:R\$ 0,00, TOTAL:R\$ 7,52. Eu, Marcos Alvanir da Silveira Ventura (Marcos Alvanir da Silveira Ventura), Escrevente Autorizado, a digitei. O Oficial, Rui José Corrêa Pontes (Rui José Corrêa Pontes).

Requisição 092576

**CERTIDÃO**

Certifico e dou fé, que a presente cópia é reprodução autêntica desta matrícula, extraída nos termos do Artigo n.º 19, parágrafo 1.º da Lei n.º 6.015/73, e que além dos atos contidos na referida matrícula, não consta nenhum outro ônus ou transmissão.

Tanabi-SP, 24 junho 2025  
(11:41 h)

Rui José Corrêa Pontes

Oficial Registrador

Marcos Alvanir da Silveira Ventura

Escrevente Autorizado

**Valor cobrado por certidão**

Ao Oficial.....	R\$ 44,20
Ao Estado.....	R\$ 0,00
A Sec. da Fazenda....	R\$ 0,00
Ao Fundo Reg. Civil..	R\$ 0,00
Ao Tribunal Justiça..	R\$ 0,00
Ao Município.....	R\$ 1,77
Ao Ministério Público	R\$ 0,00
Total.....	R\$ 45,97

RECEBIDO.....

**REGISTRO DE IMÓVEIS E ANEXOS**

Rui José Corrêa Pontes  
Oficial

CEP 15170-000 - TANABI - SP

EMOLUMENTOS DO ESTADO E TAXA DA  
CARTEIRA DE PREVIDÊNCIA, PAGOS POR  
VERBA . INSTR. GR 21/67-22.6.67  
RESOL. 5/70.29.5.70

Este documento contém dados pessoais que consistem 'arquivo público', ficando o solicitante responsável civil e criminalmente por eventual uso indevido da informação, nos termos da Lei 13.709/2018 (LGPD) e Provimento CGJ 23/2020. - Para conferir a procedência deste documento efetue a leitura do QR Code impresso ou acesse o endereço eletrônico <https://selodigital.tjsp.jus.br> Selo Digital: 1201473F1009257600002325G



FICHA  
01

MATRÍCULA  
26.842

**EM BRANCO**



Rui José Corrêa Pontes  
TITULAR

CNM:120147.2.0026843-29

Livro nº 2 REGISTRO GERAL -

Oficial de Registro de Imóveis

TANABI SP

Rui José Corrêa Pontes - Oficial

16 de SETEMBRO de 2014

MATRÍCULA  
26.843

FICHA  
01

**IMÓVEL:** Imóvel urbano constante de um terreno, sem benfeitorias, denominado lote nº "07", da quadra nº "03", do RESIDENCIAL NOVO ECATU, no Bairro de Ecatu, deste distrito, município e Comarca de TANABI, Estado de São Paulo, com as seguintes medidas e confrontações: frente 10,00 metros para a Rua Alagoas; lateral esquerda 18,33 metros para o lote nº "06"; lateral direita 18,33 metros para o lote nº "08", e fundos 10,00 metros para o lote nº "10", totalizando a área de **183,30 metros quadrados**, cujo lote dista 3,70 metros do ponto onde inicia a curva de confluência com o Prolongamento da Rua Pernambuco, sua esquina mais próxima, e encontra-se situado ao lado ímpar da Rua Alagoas. **PROPRIETÁRIA:** PREFEITURA MUNICIPAL DE TANABI, inscrita no CNPJ/MF sob nº 45.157.104/0001-42, com sede na Rua Dr. Cunha Júnior, nº 242, em Tanabi, SP. **TÍTULO AQUISITIVO:** R.06/22.151 de 16 de Setembro de 2.014, deste ofício de Registro de Imóveis. **CADASTRO:** Não Consta. A presente matrícula foi aberta a requerimento da loteadora. Protocolo nº 094830 (25/07/2014). Emols.:R\$ 7,52, Estado:R\$ 0,00, Ispesp.:R\$ 0,00, RCivil:R\$ 0,00, T.Just:R\$ 0,00, TOTAL:R\$ 7,52. Eu, *[assinatura]* (Marcos Alvanir da Silveira Ventura), Escrevente Autorizado, a digitei. O Oficial, *[assinatura]* (Rui José Corrêa Pontes).

Requisição 092576

**CERTIDÃO**

Certifico e dou fé, que a presente cópia é reprodução autêntica desta matrícula, extraída nos termos do Artigo n.º 19, parágrafo 1.º da Lei n.º 6.015/73, e que além dos atos contidos na referida matrícula, não consta nenhum outro ônus ou transmissão.

Tanabi-SP, 24 junho 2025

(11:42 h)

*[assinatura]*  
Rui José Corrêa Pontes

Oficial Registrador

*[assinatura]*  
Maicon Henrique Cabral Almeida

Escrevente Autorizado

**Valor cobrado por certidão**

Ao Oficial.....	R\$ 44,20
Ao Estado.....	R\$ 0,00
A Sec. da Fazenda...	R\$ 0,00
Ao Fundo Reg. Civil..	R\$ 0,00
Ao Tribunal Justiça..	R\$ 0,00
Ao Município.....	R\$ 1,77
Ao Ministério Público	R\$ 0,00
Total.....	R\$ 45,97

RECEBIDO.....

**REGISTRO DE IMÓVEIS E ANEXOS**

Rui José Corrêa Pontes  
Oficial

CEP 15170-000 - TANABI - SP

EMOLUMENTOS DO ESTADO E TAXA DA  
CARTEIRA DE PREVIDÊNCIA, PAGOS POR  
VERBA . INSTR. GR 21/67-22.6.67  
RESOL. 5/70.29.5.70

Este documento contém dados pessoais que consistem 'arquivo público', ficando o solicitante responsável civil e criminalmente por eventual uso indevido da informação, nos termos da Lei 13.709/2018 (LGPD) e Provimento CGJ 23/2020. - Para conferir a procedência deste documento efetue a leitura do QR Code impresso ou acesse o endereço eletrônico <https://selodigital.tjsp.jus.br> Selo Digital: 1201473F1009257600002425E



FICHA  
01

MATRÍCULA  
26.843

Oficial de Registro de Imóveis e Anexos  
Comarca de Tanabi - SP

120147 AA 0149296 0225



**EM BRANCO**





OFICIAL DE REGISTRO DE IMÓVEIS E ANEXOS  
COMARCA DE TANABI - ESTADO DE SÃO PAULO

Rui José Corrêa Pontes  
TITULAR

CNM:120147.2.0026844-26

REPÚBLICA FEDERATIVA  
DO BRASIL

Livro nº 2 REGISTRO GERAL -

Oficial de Registro de Imóveis

TANABI - SP

Rui José Corrêa Pontes - Oficial

MATRÍCULA  
26.844

FICHA  
01

16 de SETEMBRO de 2014

**IMÓVEL:** Imóvel urbano constante de um terreno, sem benfeitorias, denominado lote nº "08", da quadra nº "03", do RESIDENCIAL NOVO ECATU, no Bairro de Ecatu, deste distrito, município e Comarca de TANABI, Estado de São Paulo, com as seguintes medidas e confrontações: frente 3,70 metros para a Rua Alagoas mais 14,93 metros na confluência da Rua Alagoas e Prolongamento da Rua Pernambuco; lateral esquerda 18,33 metros para o lote nº "07"; lateral direita 8,58 metros para o Prolongamento da Rua Pernambuco, e fundos 11,91 metros para o lote nº "09", totalizando a área de **211,89 metros quadrados**, cujo lote encontra-se situado ao lado ímpar da Rua Alagoas. **PROPRIETÁRIA: PREFEITURA MUNICIPAL DE TANABI**, inscrita no CNPJ/MF sob nº 45.157.104/0001-42, com sede na Rua Dr. Cunha Júnior, nº 242, em Tanabi, SP. **TÍTULO AQUISITIVO: R.06/22.151** de 16 de Setembro de 2.014, deste ofício de Registro de Imóveis. **CADASTRO: Não Consta.** A presente matrícula foi aberta a requerimento da loteadora. Protocolo nº 094830 (25/07/2014). Emols.:R\$ 7,52, Estado:R\$ 0,00, Ipsp.:R\$ 0,00, RCivil:R\$ 0,00, T.Just:R\$ 0,00, TOTAL:R\$ 7,52. Eu, *Marcos Alvanir da Silveira Ventura* (Marcos Alvanir da Silveira Ventura), Escrevente Autorizado, a digitei. O Oficial, *Rui José Corrêa Pontes* (Rui José Corrêa Pontes).

Requisição 092576

**CERTIDÃO**

Certifico e dou fé, que a presente cópia é reprodução autêntica desta matrícula, extraída nos termos do Artigo nº 19, parágrafo 1.º da Lei nº 6.015/73, e que além dos atos contidos na referida matrícula, não consta nenhum outro ônus ou transmissão.

Tanabi-SP, 24 junho 2025  
(11:42 h)

*Rui José Corrêa Pontes*

Oficial Registrador

*Marcos Henrique Cabral Almeida*

Escrevente Autorizado

REGISTRO DE IMÓVEIS E ANEXOS

Rui José Corrêa Pontes  
Oficial

CEP 15170-000 - TANABI - SP

Valor cobrado por certidão

Ao Oficial.....	R\$ 44,20
Ao Estado.....	R\$ 0,00
À Sec. da Fazenda....	R\$ 0,00
Ao Fundo Reg. Civil..	R\$ 0,00
Ao Tribunal Justiça..	R\$ 0,00
Ao Município.....	R\$ 1,77
Ao Ministério Público	R\$ 0,00
Total.....	R\$ 45,97

RECEBIDO.....

EMOLUMENTOS DO ESTADO E TAXA DA  
CARTEIRA DE PREVIDÊNCIA, PAGOS POR  
VERBA . INSTR. GR 21/67-22.6.67  
RESOL. 5/70. 29. 5. 70

Este documento contém dados pessoais que consistem 'arquivo público', ficando o solicitante responsável civil e criminalmente por eventual uso indevido da informação, nos termos da Lei 13.709/2018 (LGPD) e Provimento CGJ 23/2020. - Para conferir a procedência deste documento efetue a leitura do QR Code impresso ou acesse o endereço eletrônico <https://selodigital.tjsp.jus.br> Selo Digital: 1201473F100925760000252C



FICHA  
01

MATRÍCULA  
26.844

Oficial de Registro de Imóveis e Anexos  
Comarca de Tanabi - SP

120147 AA 0149297 0225



**EM BRANCO**





REPÚBLICA FEDERATIVA DO BRASIL

OFICIAL DE REGISTRO DE IMÓVEIS E ANEXOS  
COMARCA DE TANABI - ESTADO DE SÃO PAULO

Rui José Corrêa Pontes  
TITULAR

CNM:120147.2.0026845-23

Livro nº 2 REGISTRO GERAL -

Oficial de Registro de Imóveis

TANABI - SP

Rui José Corrêa Pontes - Oficial

MATRÍCULA  
26.845

FICHA  
01

16 de SETEMBRO de 2014

**IMÓVEL:** Imóvel urbano constante de um terreno, sem benfeitorias, denominado lote nº "09", da quadra nº "03", do RESIDENCIAL NOVO ECATU, no Bairro de Ecatu, deste distrito, município e Comarca de TANABI, Estado de São Paulo, com as seguintes medidas e confrontações: frente 2,05 metros para a Rua Projetada "B" mais 13,34 metros na confluência da Rua Projetada "B" e Prolongamento da Rua Pernambuco; lateral esquerda 10,17 metros para o Prolongamento da Rua Pernambuco; lateral direita 18,34 metros para o lote nº "10", e fundos 11,91 metros para o lote nº "08", totalizando a área de **190,48 metros quadrados**, cujo lote encontra-se situado ao lado ímpar da Rua Projetada "B". **PROPRIETÁRIA: PREFEITURA MUNICIPAL DE TANABI**, inscrita no CNPJ/MF sob nº 45.157.104/0001-42, com sede na Rua Dr. Cunha Júnior, nº 242, em Tanabi, SP. **TÍTULO AQUISITIVO: R.06/22.151** de 16 de Setembro de 2.014, deste ofício de Registro de Imóveis. **CADASTRO:** Não Consta. A presente matrícula foi aberta a requerimento da loteadora. Protocolo nº 094830 (25/07/2014). Emols.:R\$ 7,52, Estado:R\$ 0,00, Ipesp.:R\$ 0,00, RCivil:R\$ 0,00, T.Just:R\$ 0,00, TOTAL.:R\$ 7,52. Eu, *(Marcos Alvanir da Silveira Ventura)*, Escrevente Autorizado, a digitei. O Oficial, *(Rui José Corrêa Pontes)*.

Requisição 093921

**CERTIDÃO**

Certifico e dou fé, que a presente cópia é reprodução autêntica desta matrícula, extraída nos termos do Artigo n.º 19, parágrafo 1.º da Lei n.º 6.015/73, e que além dos atos contidos na referida matrícula, não consta nenhum outro ônus ou transmissão.

Tanabi-SP, 08 setembro 2025  
(10:01 h)

*Rui José Corrêa Pontes*

Oficial Registrador

*Marcos Henrique Cabral Alves*

Escrevente Autorizado

Valor cobrado por certidão

Ao Oficial.....	R\$ 44,20
Ao Estado.....	R\$ 0,00
À Sec. da Fazenda...	R\$ 0,00
Ao Fundo Reg. Civil..	R\$ 0,00
Ao Tribunal Justiça..	R\$ 0,00
Ao Município.....	R\$ 1,77
Ao Ministério Público	R\$ 0,00
Total.....	R\$ 45,97

RECEBIDO.....

REGISTRO DE IMÓVEIS E ANEXOS

Rui José Corrêa Pontes  
Oficial

CEP 15170-000 - TANABI - SP

EMOLUMENTOS DO ESTADO E TAXA DA  
CARTEIRA DE PREVIDÊNCIA, PAGOS POR  
VERBA . INSTR. GR 21/67-22.6.67  
RESOL. 5/70.29.5.70

Este documento contém dados pessoais que consistem 'arquivo público', ficando o solicitante responsável civil e criminalmente por eventual uso indevido da informação, nos termos da Lei 13.709/2018 (LGPD) e Provimento CGJ 23/2020. - Para conferir a procedência deste documento efetue a leitura do QR Code impresso ou acesse o endereço eletrônico <https://selo.digital.tjsp.jus.br> Selo Digital: 1201473F1009392100001525J



FICHA  
01

MATRÍCULA  
26.845



Oficial de Registro de Imóveis e Anexos  
Comarca de Tanabi - SP

120147 AA 0150951 0225



**EM BRANCO**

