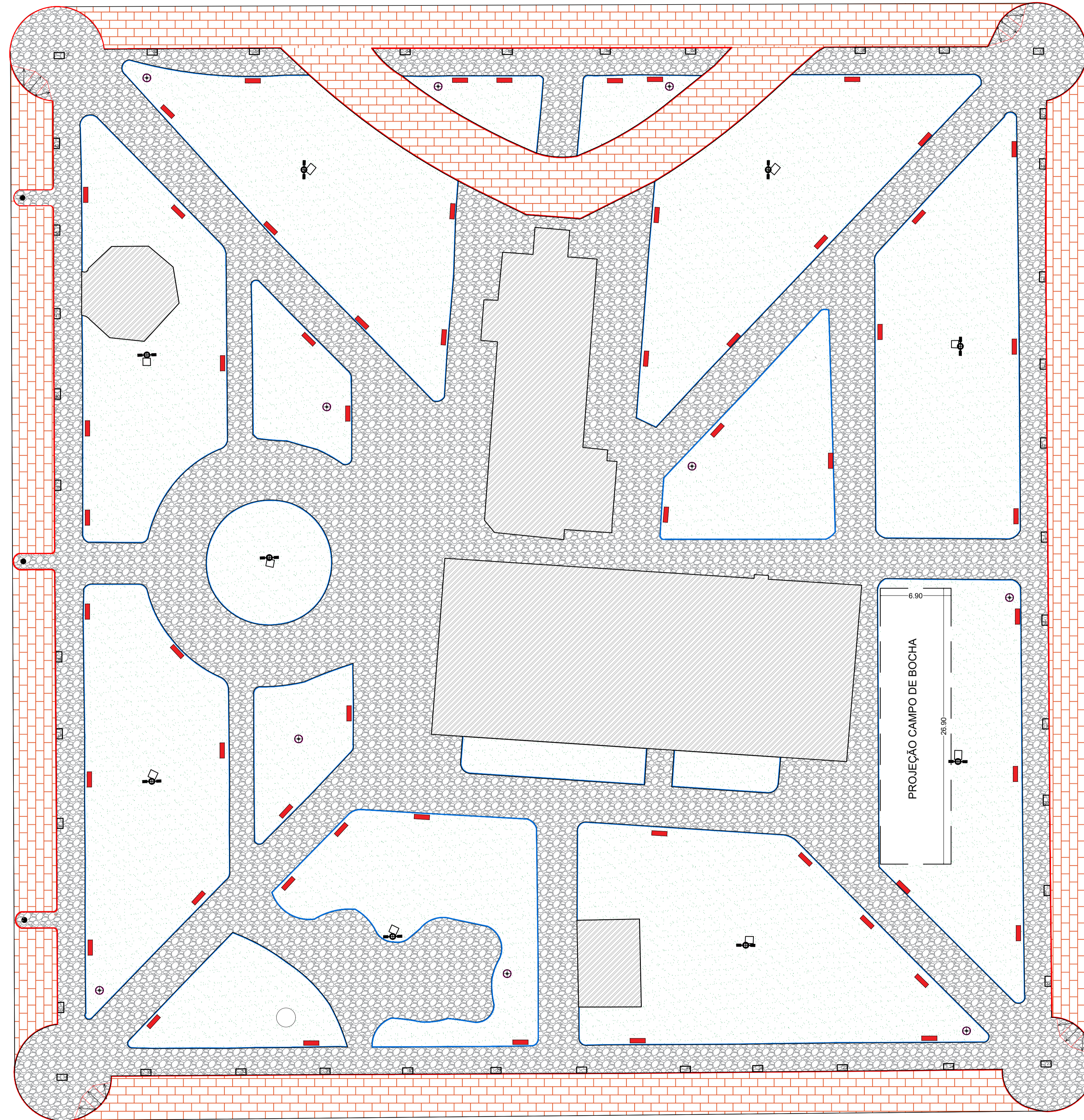


Rua Ceará

Av. Louriano Altomani





PLANTA BAIXA - FINAL
1:300


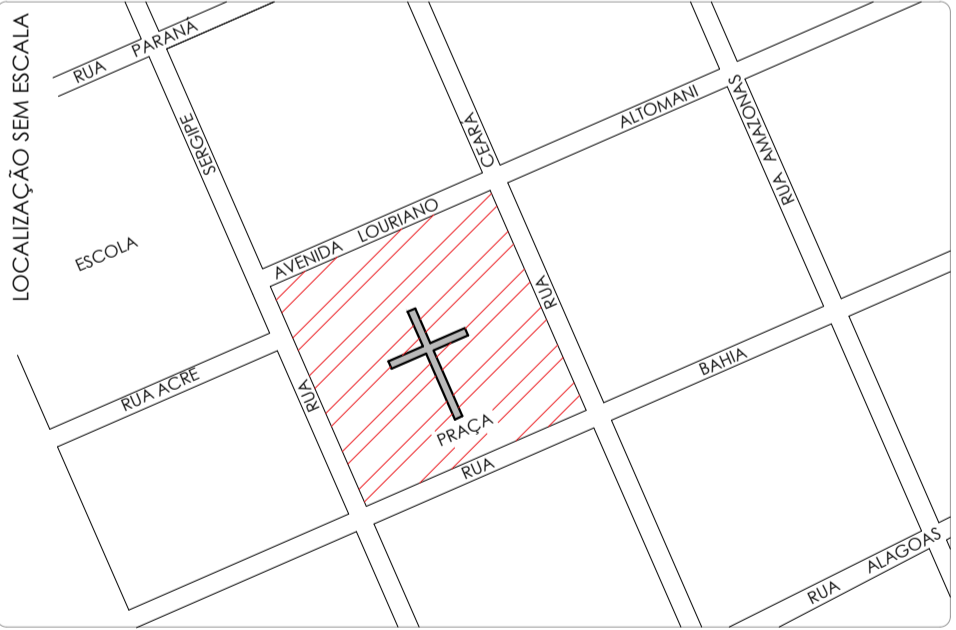
Rua Sergipe

Rua Bahia

LEGENDA

 PLANTIO DE GRAMA

 BANCO DE CONCRETO (55 UNIDADES)

 <p>AVANÇO NISSIDA ENGENHARIA E CONSULTORIA LTDA CNPJ:43.105.248/0001-20 Rua Francisco José Vargas, nº 160, Centro, Tanabi - SP, CEP: 15.170-000 e-mail: avanconissidaengenharia@gmail.com - Telefone (17) 3272-1473</p>	RESPONSÁVEL TÉCNICA CECÍLIA AVANÇO NISSIDA ENGENHEIRA CIVIL - CREA nº 5063407242	
	DATA: FEVEREIRO DE 2025	FOLHA: FOLHA 07/08
<h2>PROJETO COMPLETO</h2>		
TÍTULO: PLANTA BAIXA FINAL - PAISAGISMO		
OBRA: PROJETO DE REVITALIZAÇÃO DA PRAÇA "JOÃO ALVES MONTEIRO"		
LOCAL: RUA CEARÁ, BAIRRO ECATU, MUNICÍPIO DE TANABI - SP		
PROPR.: PREFEITURA DO MUNICÍPIO DE TANABI - SP CNPJ nº 45.157.104/0001-42		
ESCALAS: 1:300	MATRÍCULA: Nº 00.000	CONVÊNIO: Nº 080758
 <p>LOCALIZAÇÃO SEM ESCALA</p>		DECLARO QUE A APROVAÇÃO DO PROJETO PELA PREFEITURA MUNICIPAL NÃO IMPLICA NO RECONHECIMENTO DO DIREITO DE PROPRIEDADE DO TERRENO.
QUADRO DE ÁREAS ÁREA DA PRAÇA 11.368,57 m²		<p>PREFEITURA DO MUNICÍPIO DE TANABI - SP ALEXANDRE SILVEIRA BERTOLINI PREFEITO DO MUNICÍPIO</p> <p>VINICIUS MONTEIRO DA SILVA ENGENHEIRO CIVIL - CREA nº 5064041089</p>