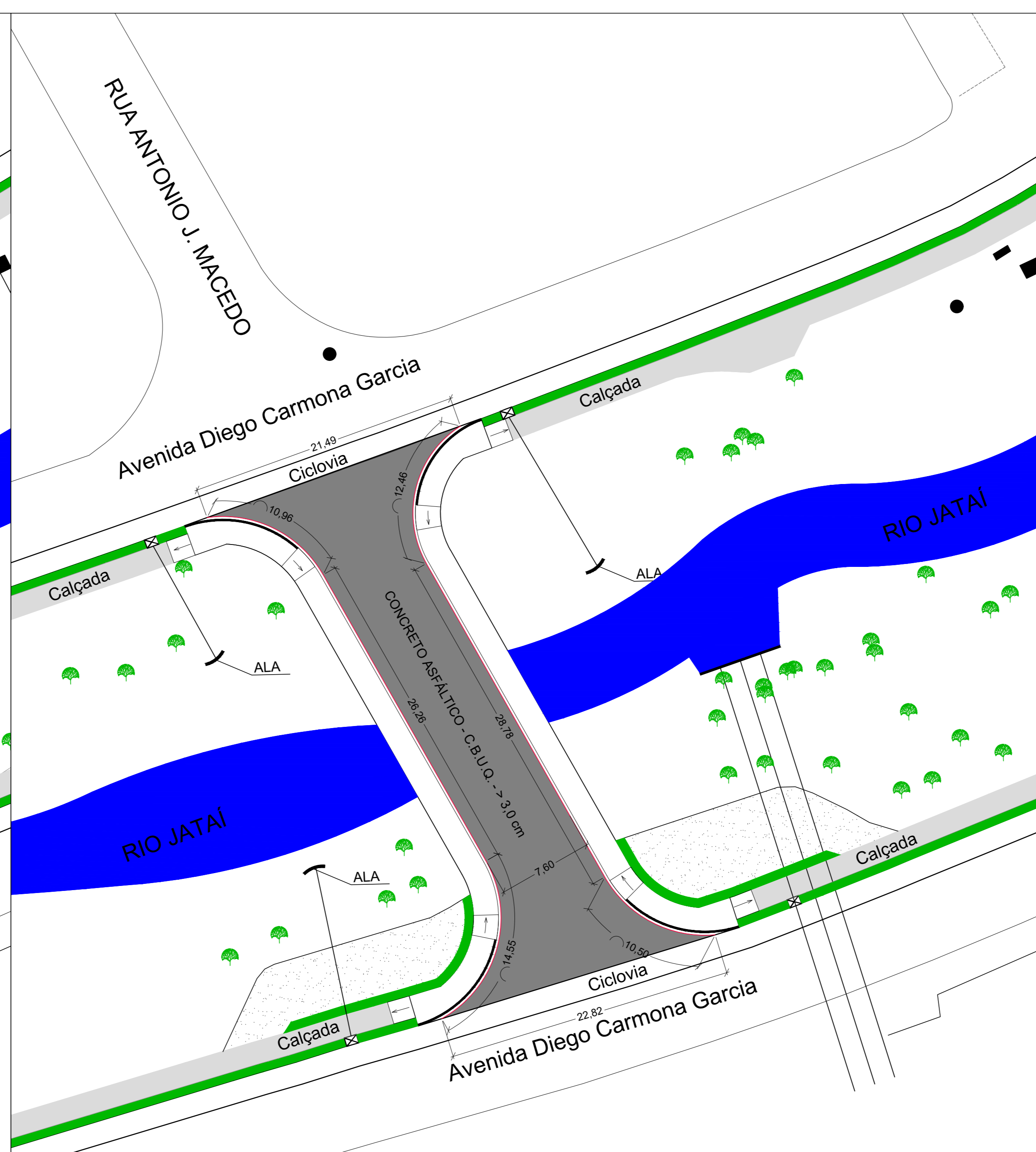


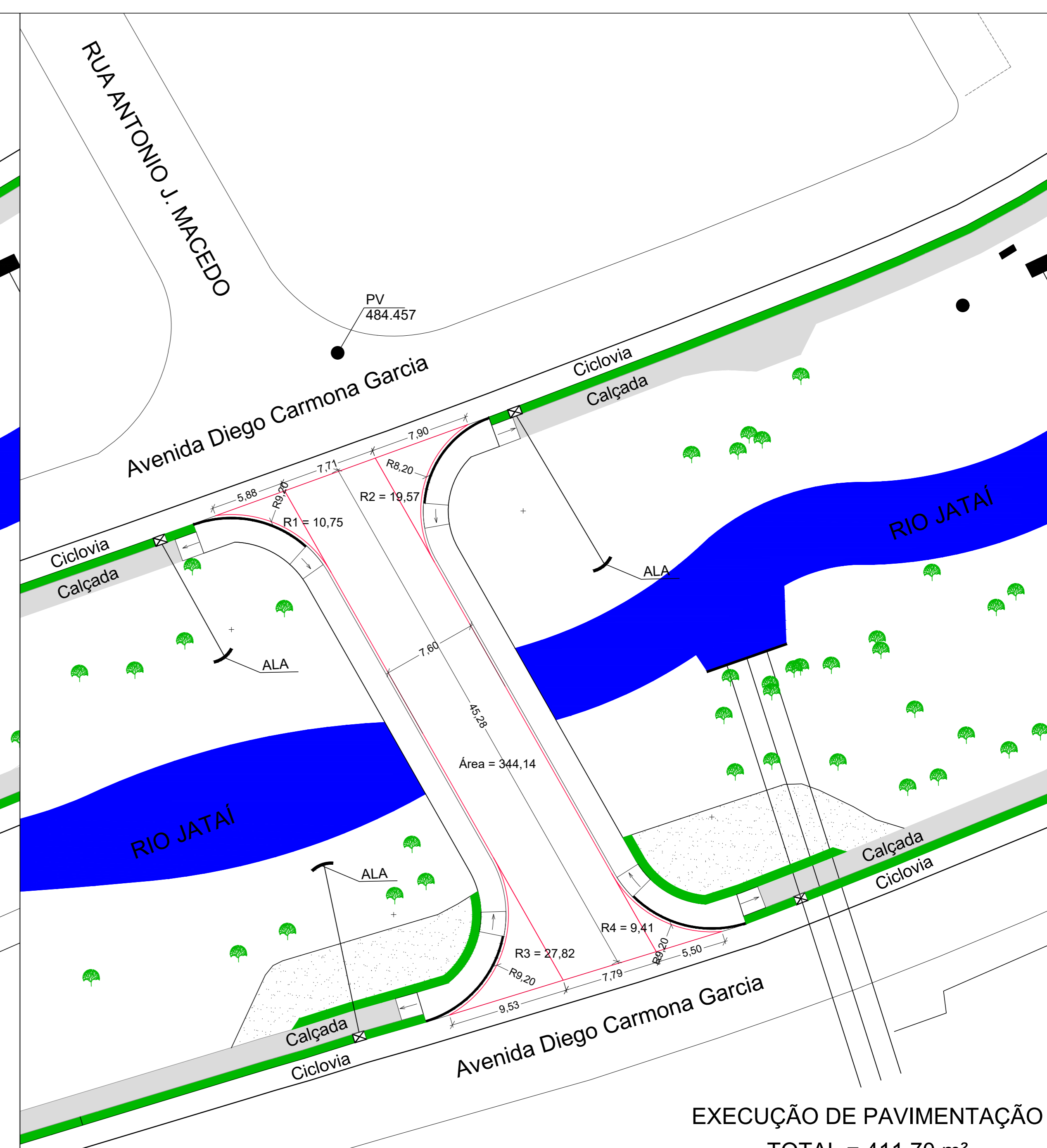


PLANTA BAIXA - PONTE
ESCALA: 1:100

EXECUÇÃO DE GUIAS
TOTAL = 127,24 m

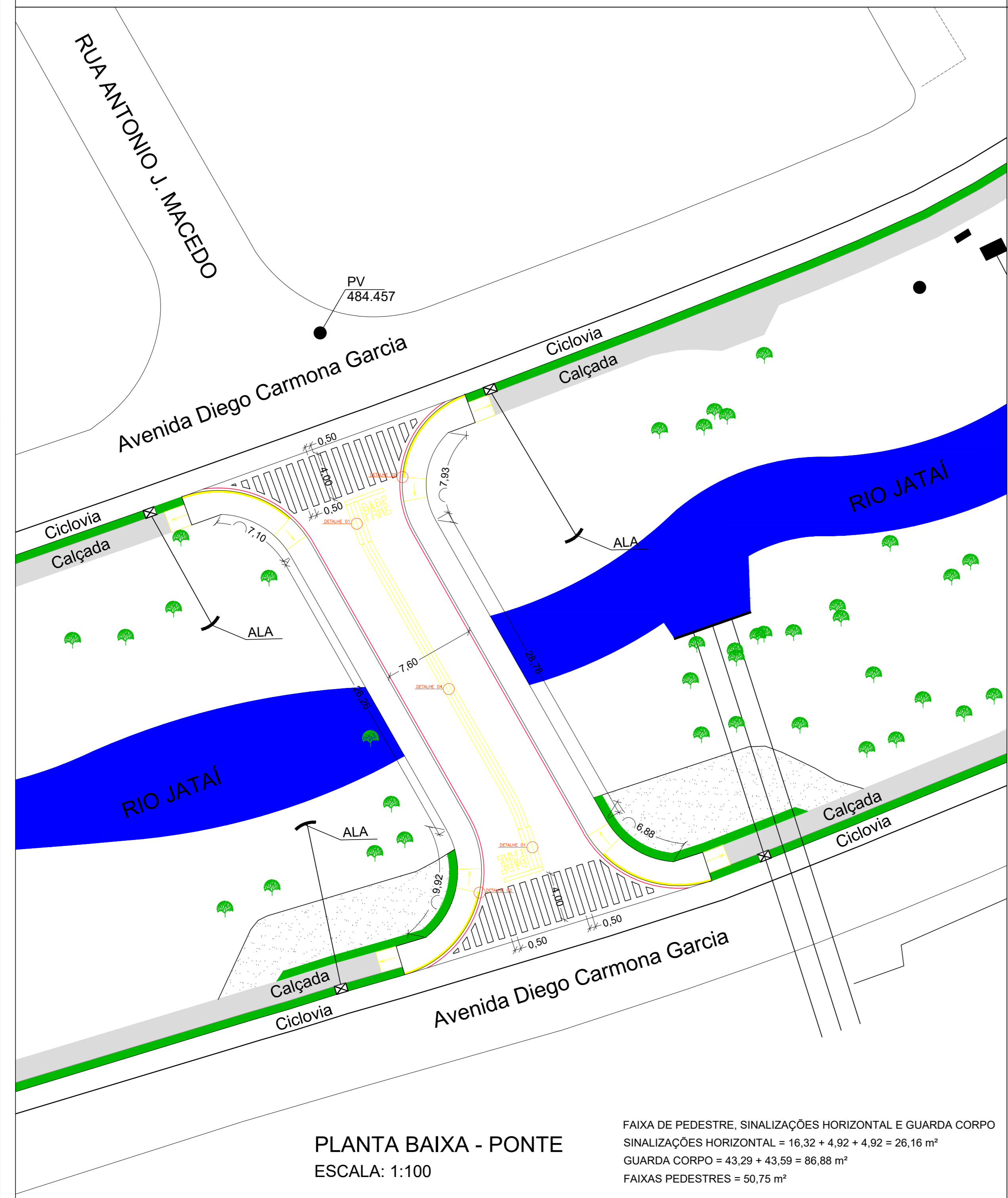


PLANTA BAIXA - PONTE
ESCALA: 1:100



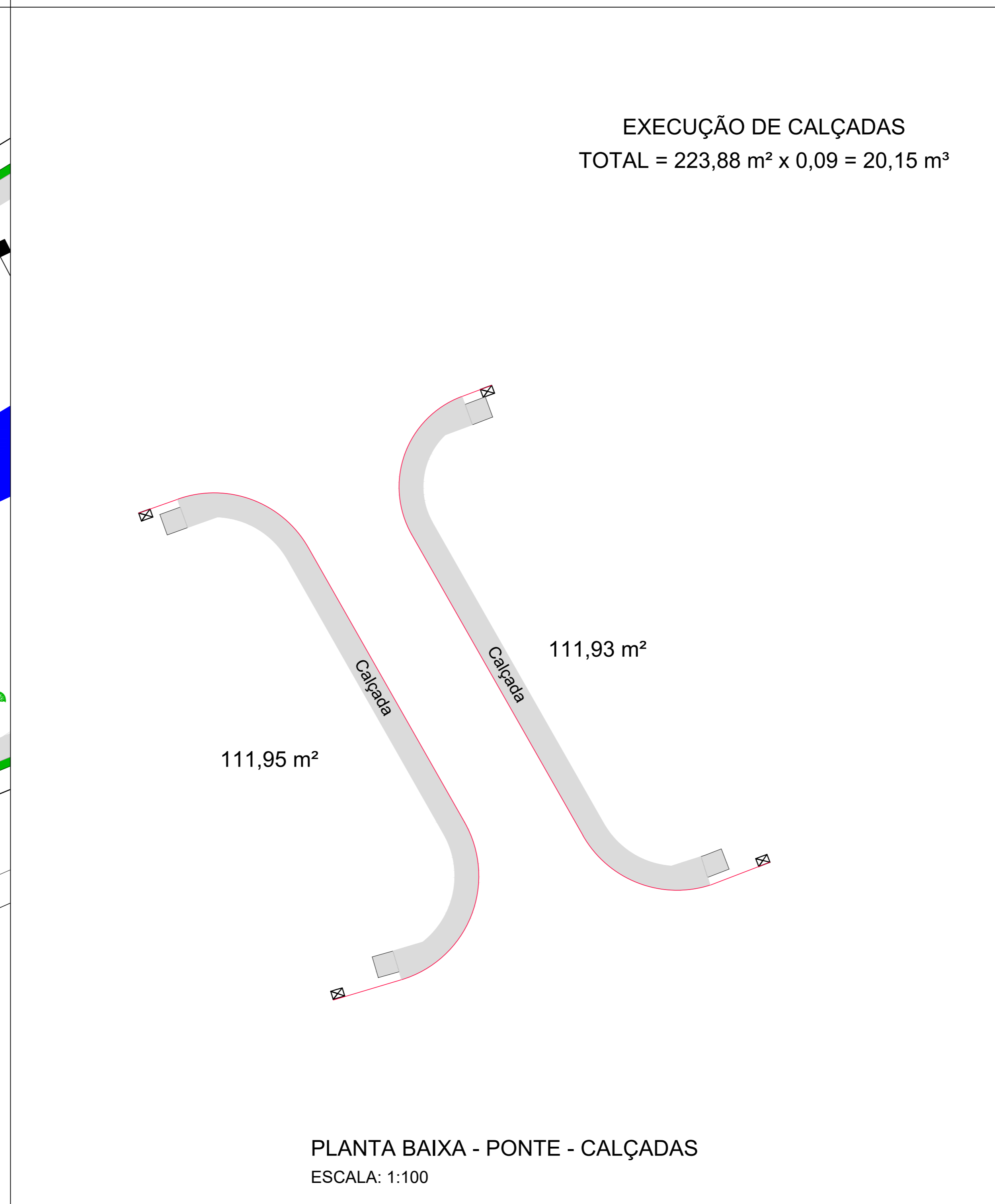
PLANTA BAIXA - PONTE
ESCALA: 1:100

EXECUÇÃO DE PAVIMENTAÇÃO
TOTAL = 411,70 m²



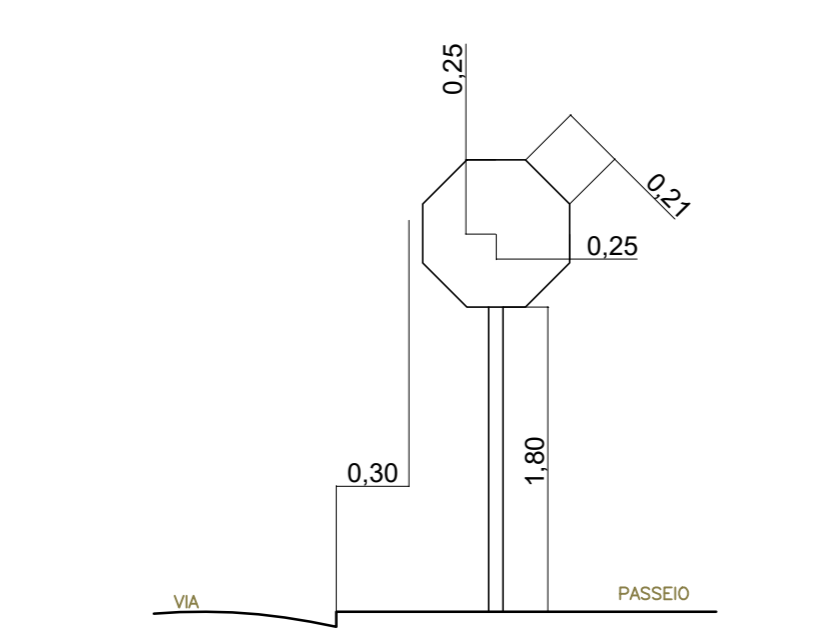
PLANTA BAIXA - PONTE
ESCALA: 1:100

FAIXA DE PEDESTRE, SINALIZAÇÕES HORIZONTAL E GUARDA CORPO
SINALIZAÇÕES HORIZONTAL = 16,32 + 4,92 + 4,92 = 26,16 m²
GUARDA CORPO = 43,29 + 43,59 = 86,88 m²
FAIXAS PEDESTRES = 50,75 m²

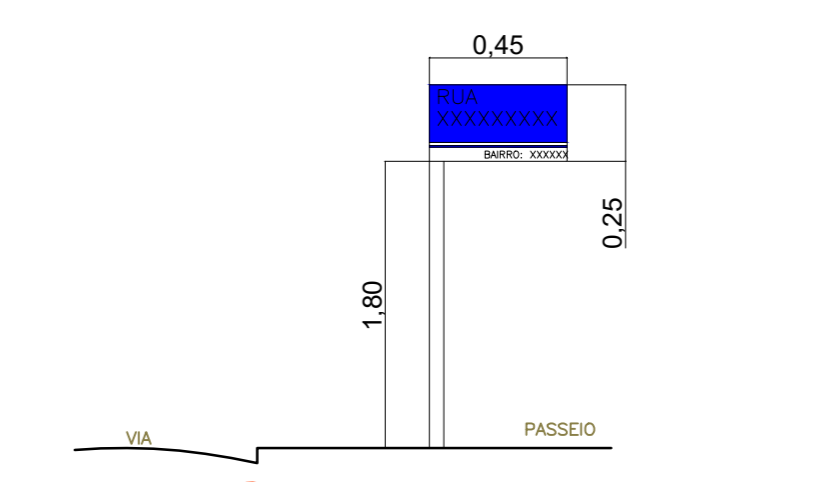


PLANTA BAIXA - PONTE - CALÇADAS
ESCALA: 1:100


EXECUÇÃO DE CALÇADAS
TOTAL = 223,88 m² x 0,09 = 20,15 m³



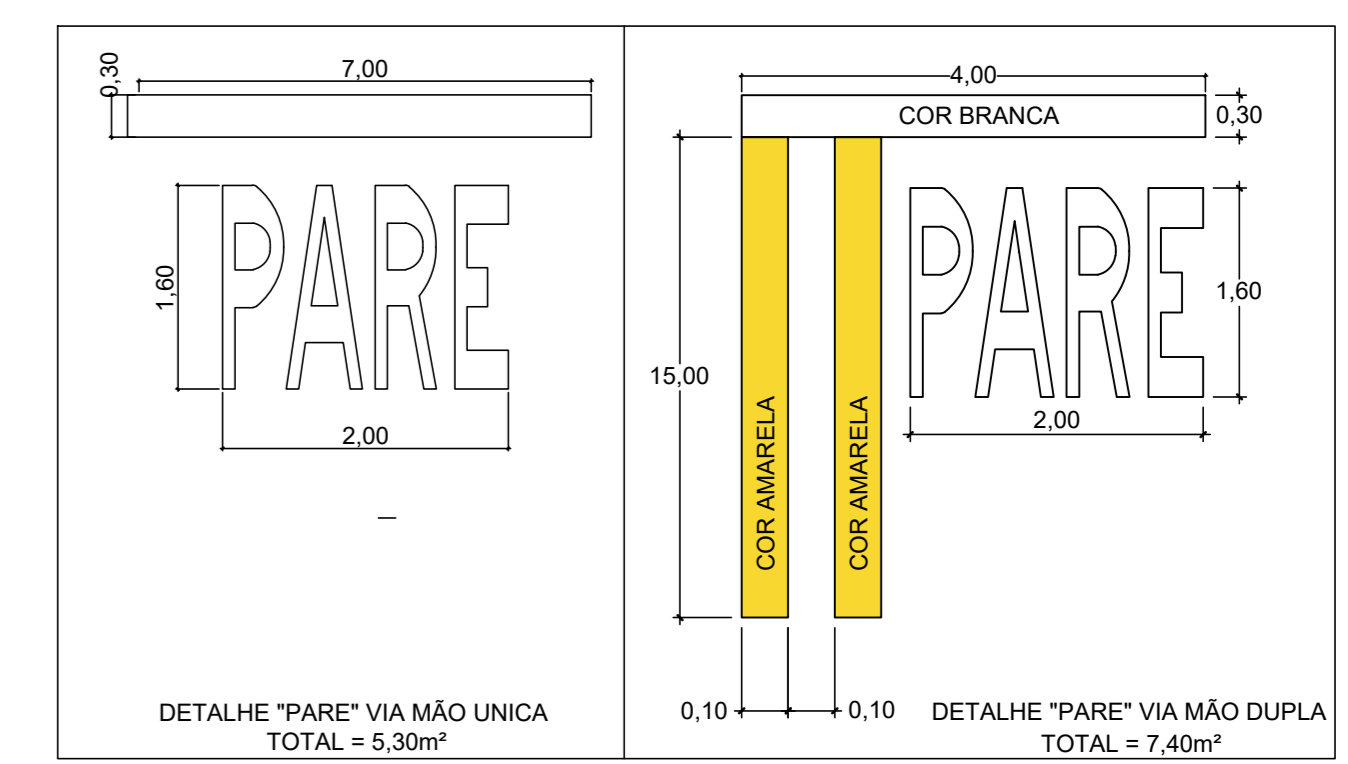
DETALHE 02 - DETALHE PARA LOCAÇÃO DE PLACAS
Área de Píntura da Placa = 0,20 m²




DETALHE 03 - PLACAS SINALIZAÇÃO INDICATIVA
Suporte = 1,80 m
Placa Chapa galvanizada = 0,45x0,25 cm
MODELO A SER UTILIZADO



DETALHE 04



DETALHE 01 - DETALHE "PARE" VIA MÃO ÚNICA
TOTAL = 5,30m²



DETALHE 02 - DETALHE "PARE" VIA MÃO DUPLA
TOTAL = 7,40m²

PLANTA DE LOCALIZAÇÃO		JUNHO / 2021
OBRA DE ARTE ESPECIAL - PONTE		01 / 03
LOCAL: RUA ANTONIO J. MACEDO COM AVENIDA DIEGO CARMONA GARCIA		
PROJETO: PREFEITURA MUNICIPAL DE TANABI.		
ESCALAS INDICADAS		
SITUAÇÃO SEM ESCALA		
VIDE PROJETO	NORAIR CASSIANO DA SILVEIRA Prefeito Municipal de Tanabi	
ÁREAS (M ²)		
VIDE TABELA ANEXA	LEONARDO MENEGETTI DA SILVEIRA ENEP CIVIL - CREA 50892/2005	
CONTRATO Nº		
ART Nº		